



Etude globale du bassin versant du Lunain et de ses affluents

Etat des lieux - Planche 36



### Légende

— limite de tronçon homogène

#### Hydrographie

- cours d'eau en fond de vallée
- cours d'eau temporaire sans lit mineur
- cours d'eau buse
- cours d'eau perché
- linéaire non prospecté

#### Echanges avec la nappe

- Perte (donnée Eau de Paris)
- Perte (constatée par BURGEAP)
- Source

#### Lit majeur



zone humide potentielle

plan d'eau à proximité du cours d'eau

#### Type de ripisylve

- absente
- herbacée
- 1 strate
- 2 strates

#### Densité de ripisylve

- continue
- semi-continue
- bosquets épars

#### Espèces invasives

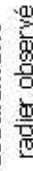


Renouée du Japon

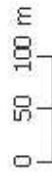


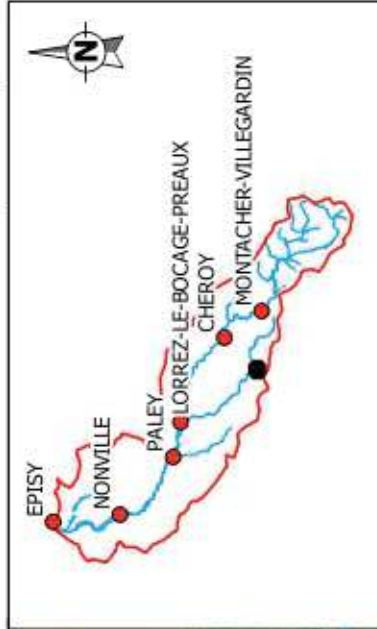
Autre (Robinier Faux-Acacia, Buiddleia, etc.)

#### Faibles d'écoulement



radier observé





**Légende**

- limite de tronçon homogène
- Hydrographie**
  - cours d'eau en fond de vallée
  - - - cours d'eau temporaire sans lit mineur
  - cours d'eau buse
  - cours d'eau perché
  - linéaire non prospecté
- Echanges avec la nappe**
  - Perte (donnée Eau de Paris)
  - Perte (constatée par BURGEAP)
  - Source
- Lit majeur**
  - zone humide potentielle
  - plan d'eau à proximité du cours d'eau

**Type de ripisylve**

- absente
- herbacée
- 1 strate
- 2 strates

**Densité de ripisylve**


- continue
- - - semi-continue
- - - bosquets épars

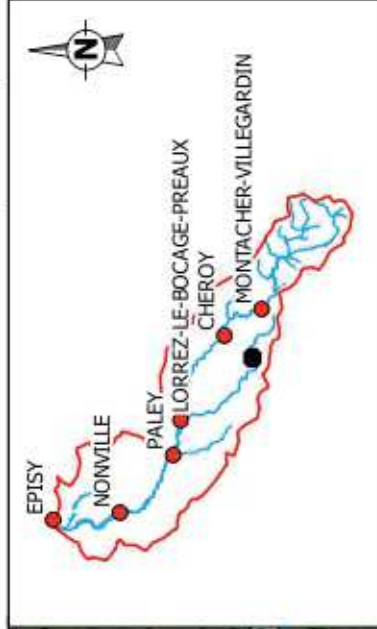
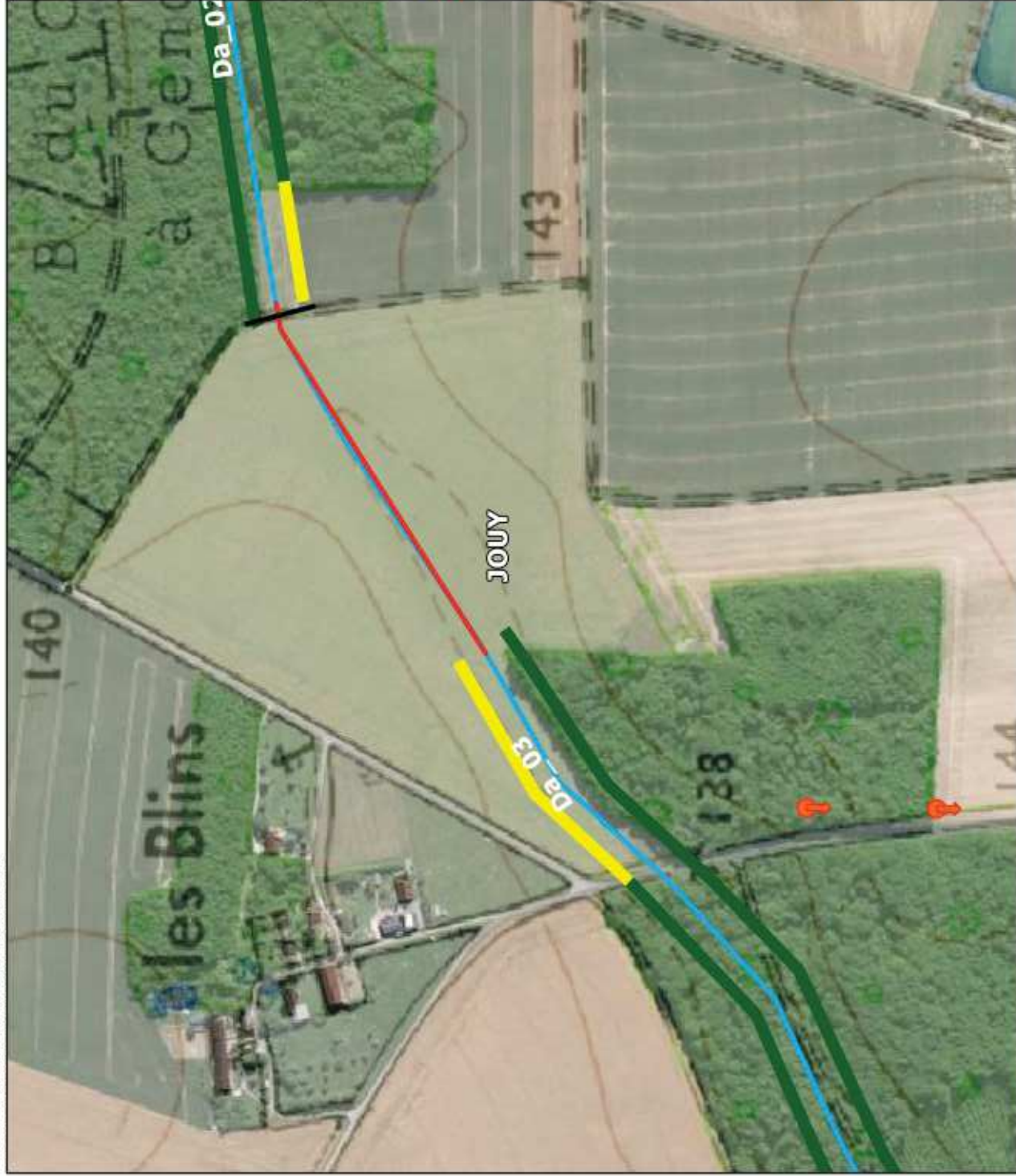
**Espèces invasives**

- Renouée du Japon
- Autre (Robinier Faux-Acacia, Bulddleia, etc.)
- Faïès d'écoulement**
  - radier observé

**Etat des lieux - Planche 37**

Etude globale du bassin versant du Lunain et de ses affluents





**Légende**

— limite de tronçon homogène

**Hydrographie**

- cours d'eau en fond de vallée
- cours d'eau temporaire sans lit mineur
- cours d'eau buse
- cours d'eau perché
- linéaire non prospecté

**Echanges avec la nappe**

- Perte (donnée Eau de Paris)
- Perte (constatée par BURGEAP)
- Source

**Lit majeur**

- zone humide potentielle
- plan d'eau à proximité du cours d'eau

**Type de ripisylve**

- absente
- herbacée
- 1 strate
- 2 strates

**Densité de ripisylve**

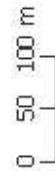
- continue
- semi-continue
- bosquets épars

**Espèces invasives**

- Renouée du Japon
- Autre (Robinier Faux-Acacia, Buiddleia, etc.)

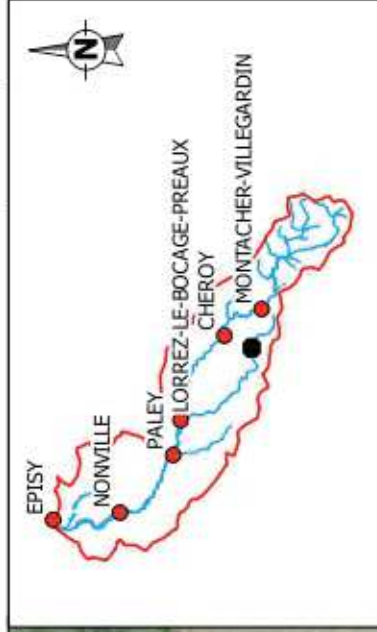
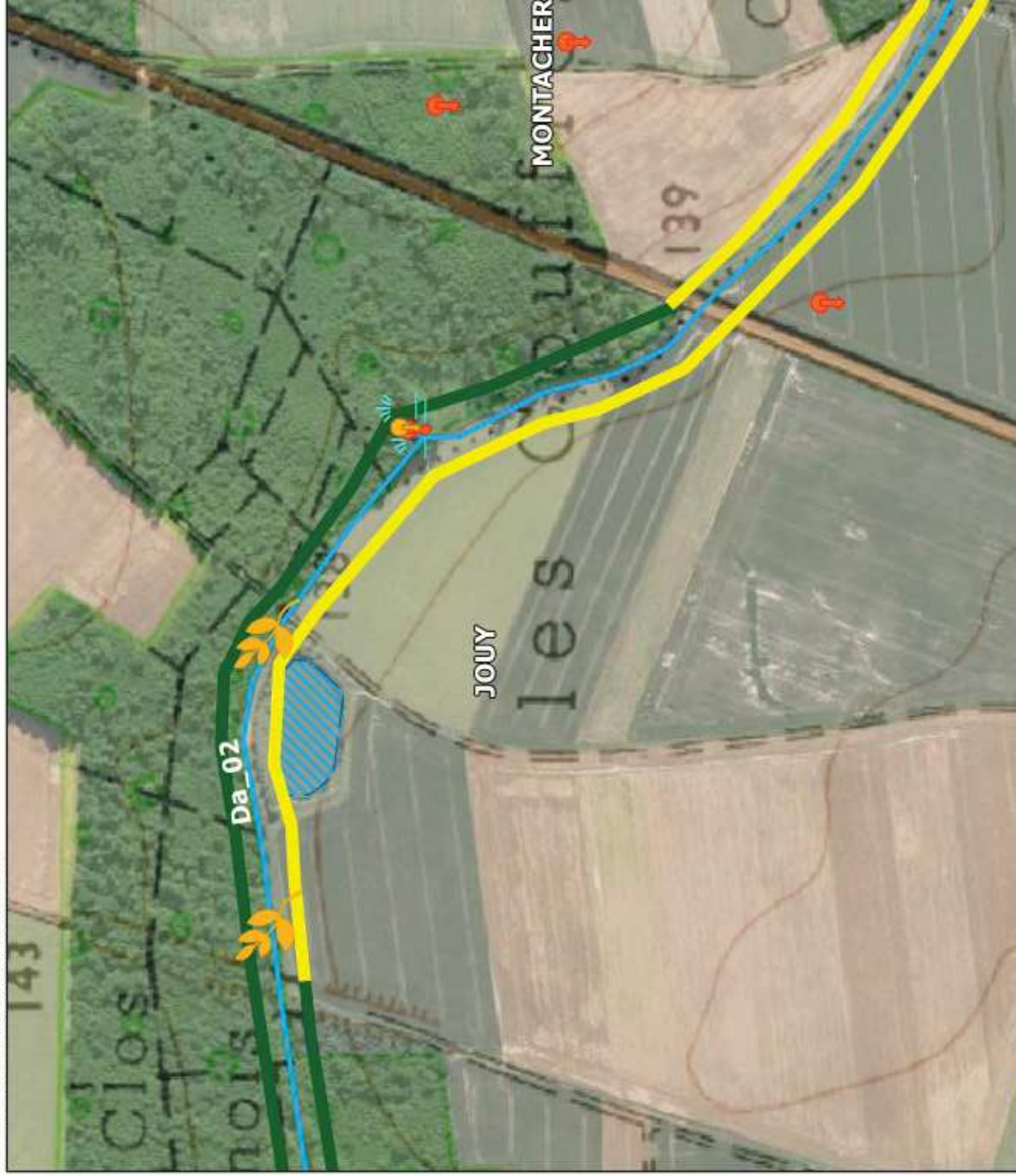
**Faïès d'écoulement**

- radier observé



Etude globale du bassin versant du Lunain et de ses affluents

**Etat des lieux - Planche 38**



### Légende

— limite de tronçon homogène

#### Hydrographie

- cours d'eau en fond de vallée
- cours d'eau temporaire sans lit mineur
- cours d'eau buse
- cours d'eau perché
- linéaire non prospecté

#### Echanges avec la nappe

- Perte (donnée Eau de Paris)
- Perte (constatée par BURGEAP)
- Source

#### Lit majeur

- zone humide potentielle
- plan d'eau à proximité du cours d'eau

#### Type de ripisylve

- absente
- herbacée
- 1 strate
- 2 strates

#### Densité de ripisylve

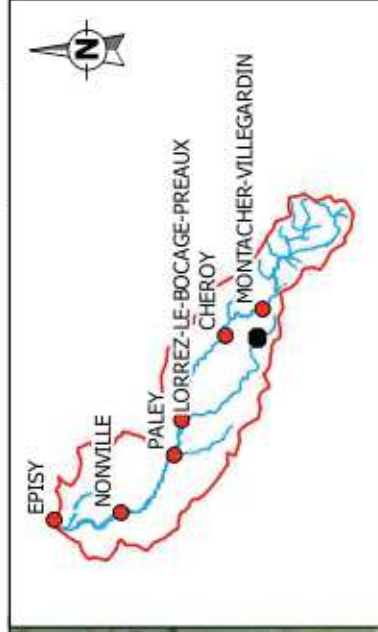
- continue
- semi-continue
- bosquets épars

#### Espèces invasives

- Renouée du Japon
  - Autre (Robinier Faux-Acacia, Buiddleia, etc.)
- Façons d'écoulement**
- radier observé
- 0 50 100 m

Etude globale du bassin versant du Lunain et de ses affluents

Etat des lieux - Planche 39



### Légende

— limite de tronçon homogène

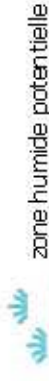
#### Hydrographie

- cours d'eau en fond de vallée
- cours d'eau temporaire sans lit mineur
- cours d'eau buse
- cours d'eau perché
- linéaire non prospecté

#### Echanges avec la nappe

- Perte (donnée Eau de Paris)
- Perte (constatée par BURGEAP)
- Source

#### Lit majeur



zone humide potentielle

plan d'eau à proximité du cours d'eau

#### Type de ripisylve

- absente
- herbacée
- 1 strate
- 2 strates

#### Densité de ripisylve

- continue
- semi-continue
- bosquets épars

#### Espèces invasives



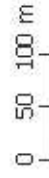
Renouée du Japon



Autre (Robinier Faux-Acacia, Buiddleia, etc.)

#### Faibles d'écoulement

- radier observé



Etude globale du bassin versant du Lunain et de ses affluents

Etat des lieux - Planche 40



Etude globale du bassin versant du Lunain et de ses affluents

Etat des lieux - Planche 41



### Légende

— limite de tronçon homogène

#### Hydrographie

- cours d'eau en fond de vallée
- cours d'eau temporaire sans lit mineur
- cours d'eau buse
- cours d'eau perché
- linéaire non prospecté

#### Echanges avec la nappe

- Perte (donnée Eau de Paris)
- Perte (constatée par BURGEAP)
- Source

#### Lit majeur



zone humide potentielle

plan d'eau à proximité du cours d'eau

#### Type de ripisylve

- absente
- herbacée
- 1 strate
- 2 strates

#### Densité de ripisylve

- continue
- semi-continue
- bosquets épars

#### Espèces invasives



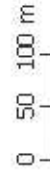
Renouée du Japon

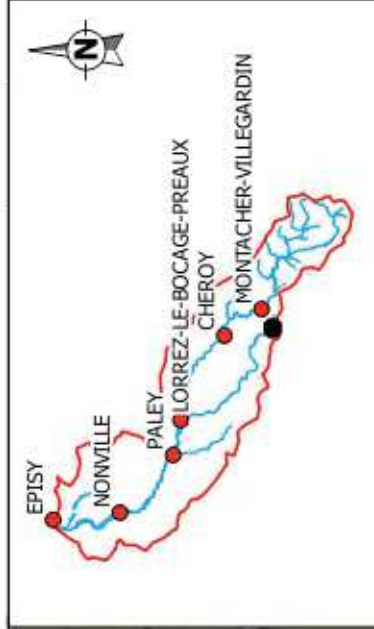
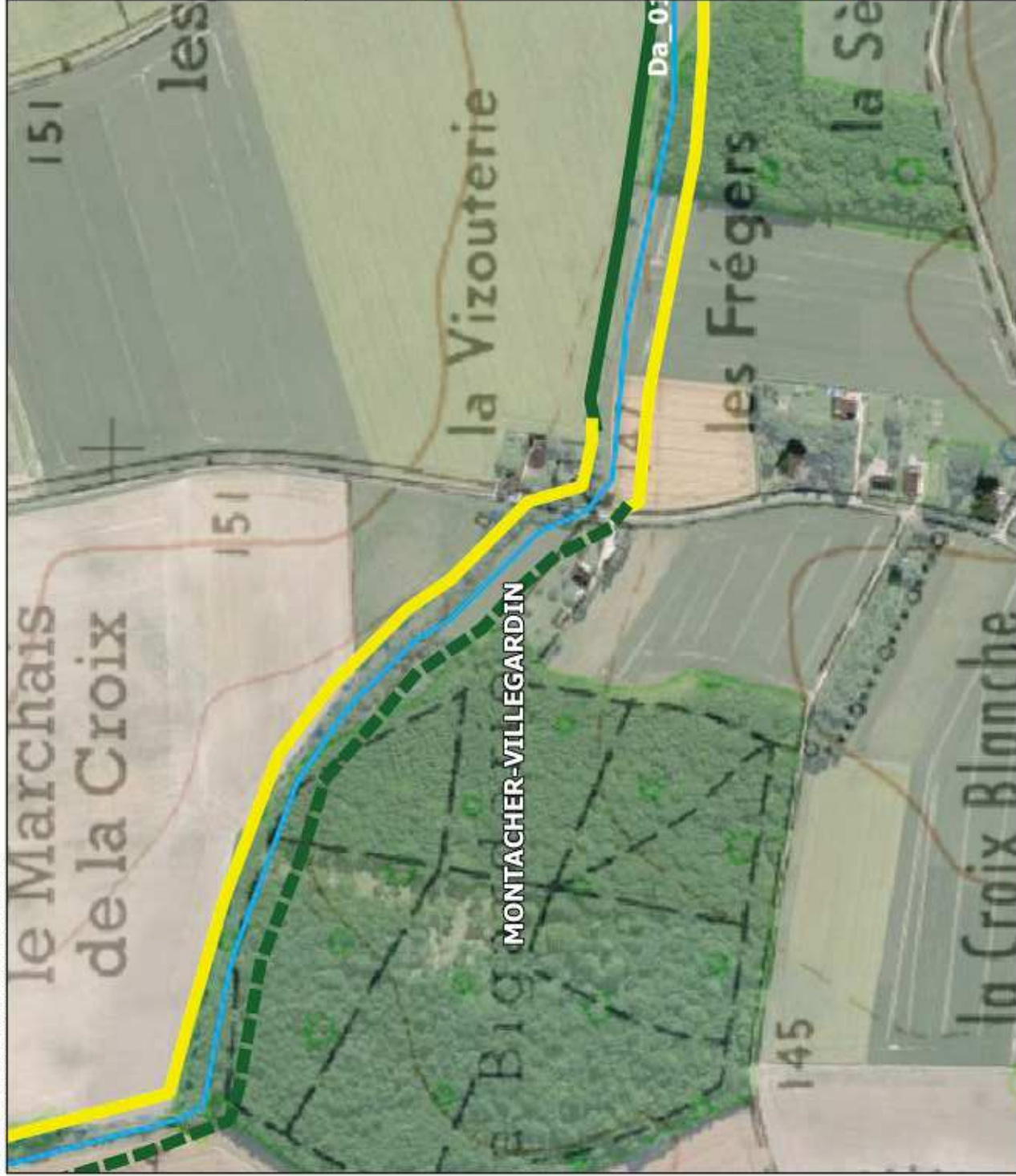


Autre (Robinier Faux-Acacia, Buiddleia, etc.)

#### Faibles d'écoulement

radier observé





### Légende

limite de tronçon homogène

#### Hydrographie

- cours d'eau en fond de vallée
- cours d'eau temporaire sans lit mineur
- cours d'eau buse
- cours d'eau perché
- linéaire non prospecté

#### Echanges avec la nappe

- Perte (donnée Eau de Paris)
- Perte (constatée par BURGEAP)
- Source

#### Lit majeur

- zone humide potentielle
- plan d'eau à proximité du cours d'eau

#### Type de ripisylve

- absente
- herbacée
- 1 strate
- 2 strates

#### Densité de ripisylve

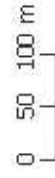
- continue
- semi-continue
- bosquets épars

#### Espèces invasives

- Renouée du Japon
- Autre (Robinier Faux-Acacia, Buiddleia, etc.)

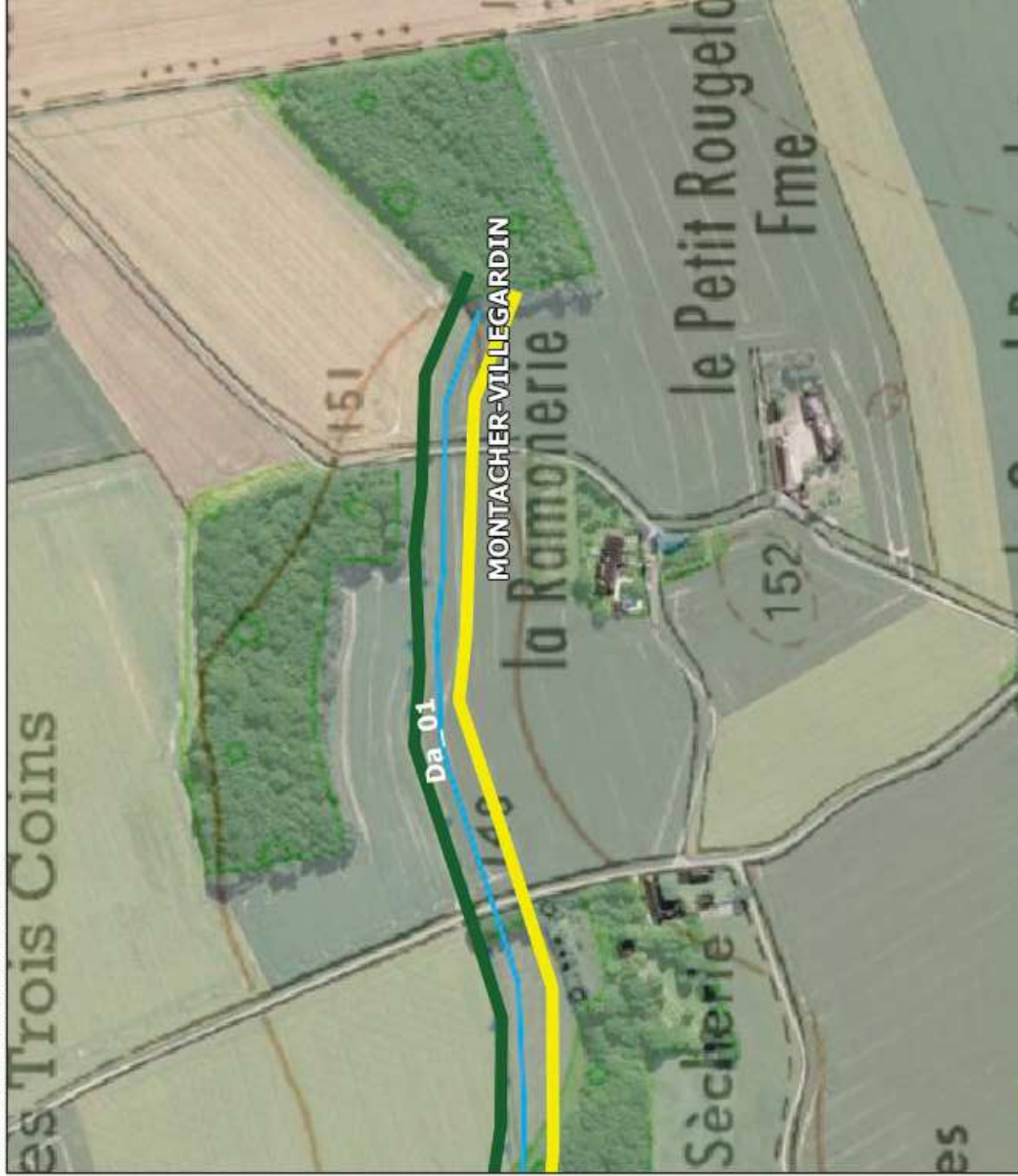
#### Faîsses d'écoulement

- radier observé



Etude globale du bassin versant du Lunain et de ses affluents

Etat des lieux - Planche 42



**Légende**

— limite de tronçon homogène

**Hydrographie**

- cours d'eau en fond de vallée
- - - cours d'eau temporaire sans lit mineur
- cours d'eau buse
- cours d'eau perché
- linéaire non prospecté

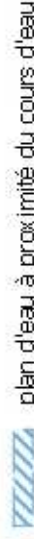
**Echanges avec la nappe**

- Perte (donnée Eau de Paris)
- Perte (constatée par BURGEAP)
- Source

**Lit majeur**



zone humide potentielle



plan d'eau à proximité du cours d'eau

**Type de ripisylve**

- absente
- herbacée
- 1 strate
- 2 strates

**Densité de ripisylve**

- continue
- - - semi-continue
- · - · bosquets épars

**Espèces invasives**

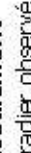


Renouée du Japon

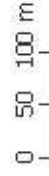


Autre (Robinier Faux-Acacia, Buiddleia, etc.)

**Faïès d'écoulement**



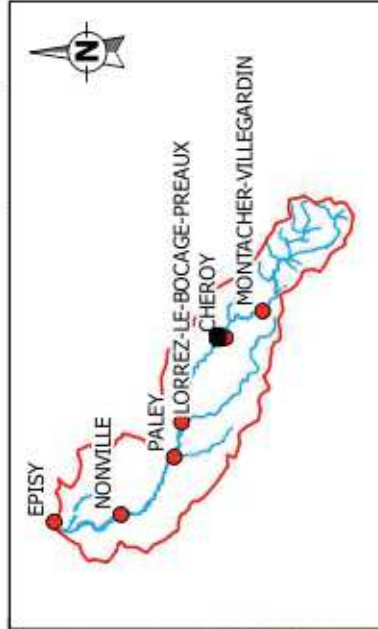
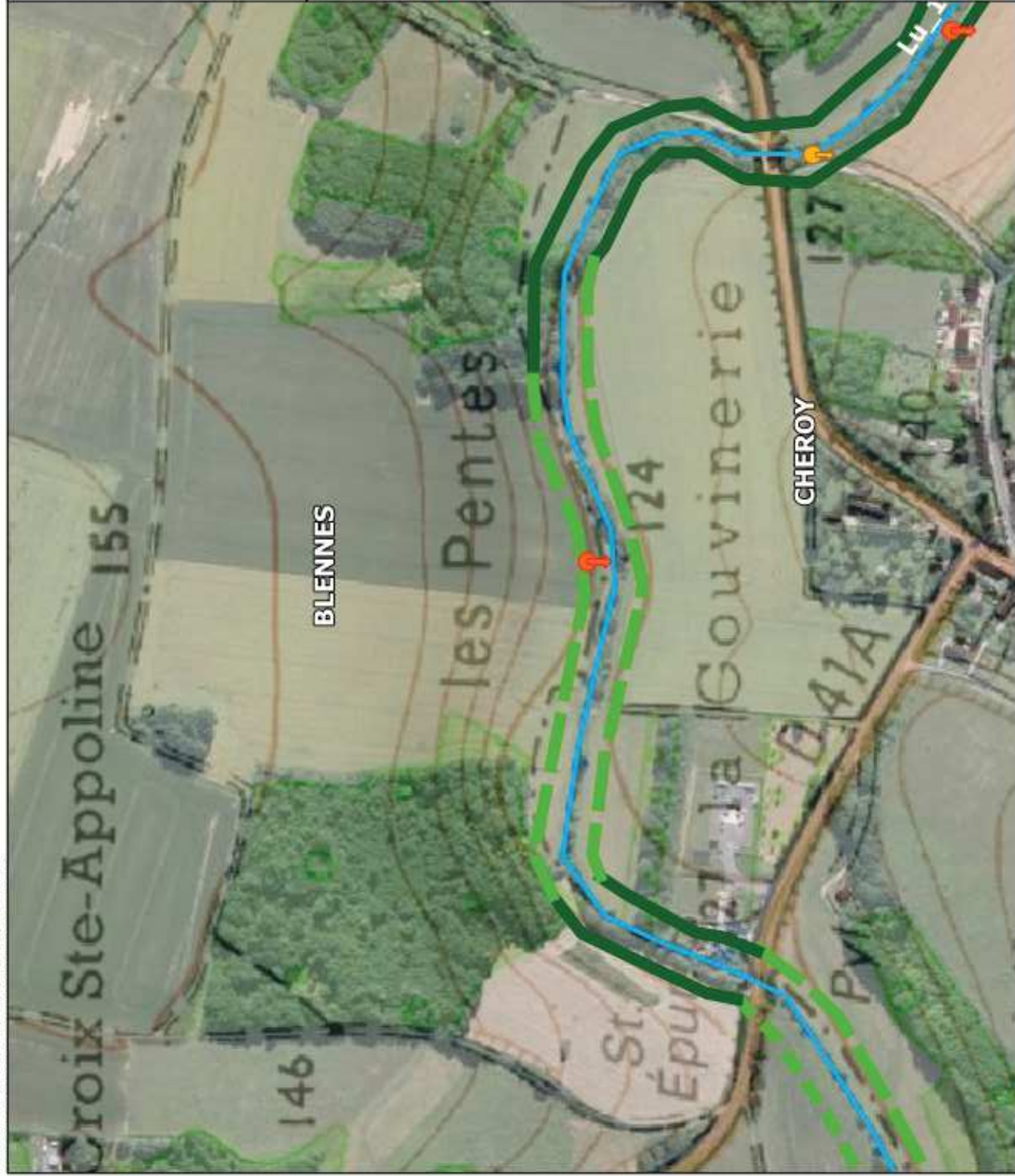
radier observé



Etude globale du bassin versant du Lunain et de ses affluents

**Etat des lieux - Planche 43**





**Légende**

— limite de tronçon homogène

**Hydrographie**

- cours d'eau en fond de vallée
- - - cours d'eau temporaire sans lit mineur
- cours d'eau buse
- cours d'eau perché
- linéaire non prospecté

**Echanges avec la nappe**

- Perte (donnée Eau de Paris)
- Perte (constatée par BURGEAP)
- Source

**Lit majeur**

- zone humide potentielle
- plan d'eau à proximité du cours d'eau

**Type de ripisylve**

- absente
- herbacée
- 1 strate
- 2 strates

**Densité de ripisylve**

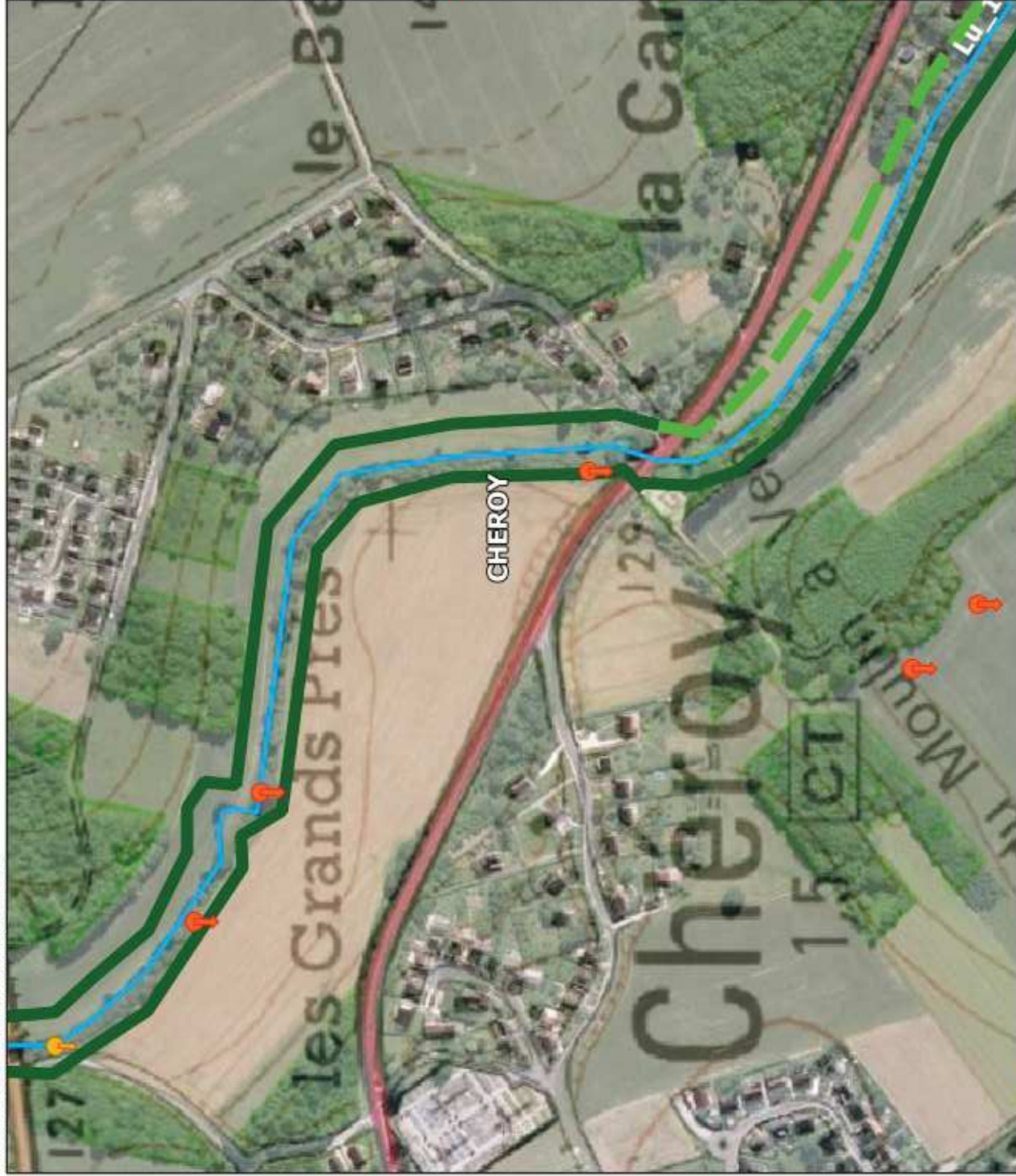
- continue
- semi-continue
- bosquets épars

**Espèces invasives**

- Renouée du Japon
  - Autre (Robinier Faux-Acacia, Buiddleia, etc.)
- Façons d'écoulement**
- radier observé
- 0 50 100 m

Etude globale du bassin versant du Lunain et de ses affluents

Etat des lieux - Planche 53



Etude globale du bassin versant du Lunain et de ses affluents

Etat des lieux - Planche 54



### Légende

limite de tronçon homogène

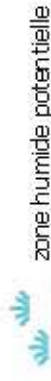
#### Hydrographie

- cours d'eau en fond de vallée
- cours d'eau temporaire sans lit mineur
- cours d'eau buse
- cours d'eau perché
- linéaire non prospecté

#### Echanges avec la nappe

- Perte (donnée Eau de Paris)
- Perte (constatée par BURGEAP)
- Source

#### Lit majeur



zone humide potentielle

plan d'eau à proximité du cours d'eau

#### Type de ripisylve

- absente
- herbacée
- 1 strate
- 2 strates

#### Densité de ripisylve

- continue
- semi-continue
- bosquets épars

#### Espèces invasives



Renouée du Japon

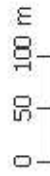


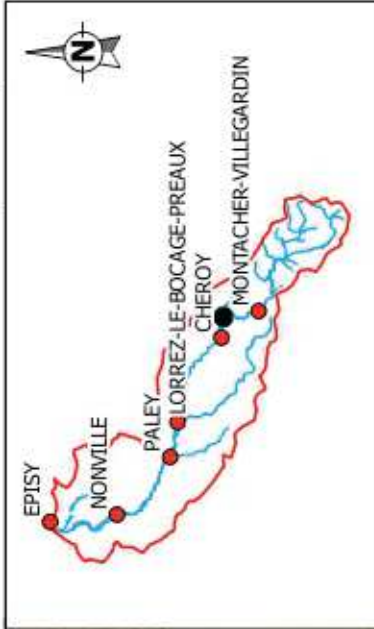
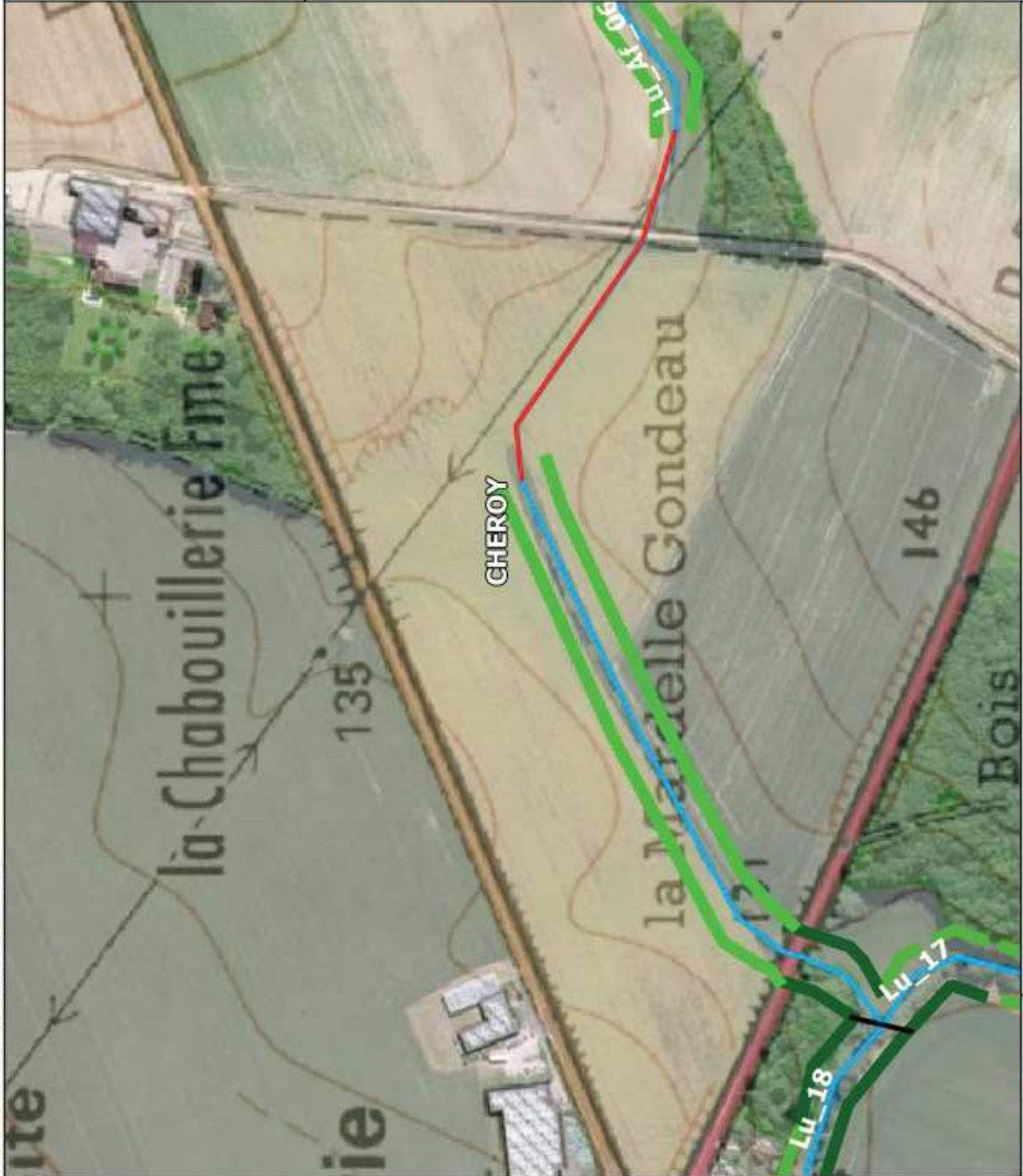
Autre (Robinier Faux-Acacia, Buiddleia, etc.)

#### Faîtes d'écoulement



radier observé





**Légende**

- limite de tronçon homogène
- Hydrographie**
  - cours d'eau en fond de vallée
  - - - cours d'eau temporaire sans lit mineur
  - cours d'eau buse
  - cours d'eau perché
  - linéaire non prospecté
- Echanges avec la nappe**
  - Perte (donnée Eau de Paris)
  - Perte (constatée par BURGEAP)
  - Source
- Lit majeur

- zone humide potentielle
- plan d'eau à proximité du cours d'eau

**Type de ripisylve**

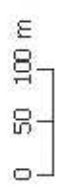
- absente
- herbacée
- 1 strate
- 2 strates

**Densité de ripisylve**

- continue
- semi-continue
- bosquets épars

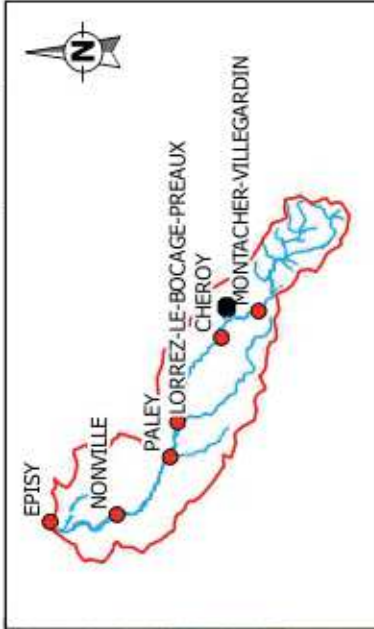
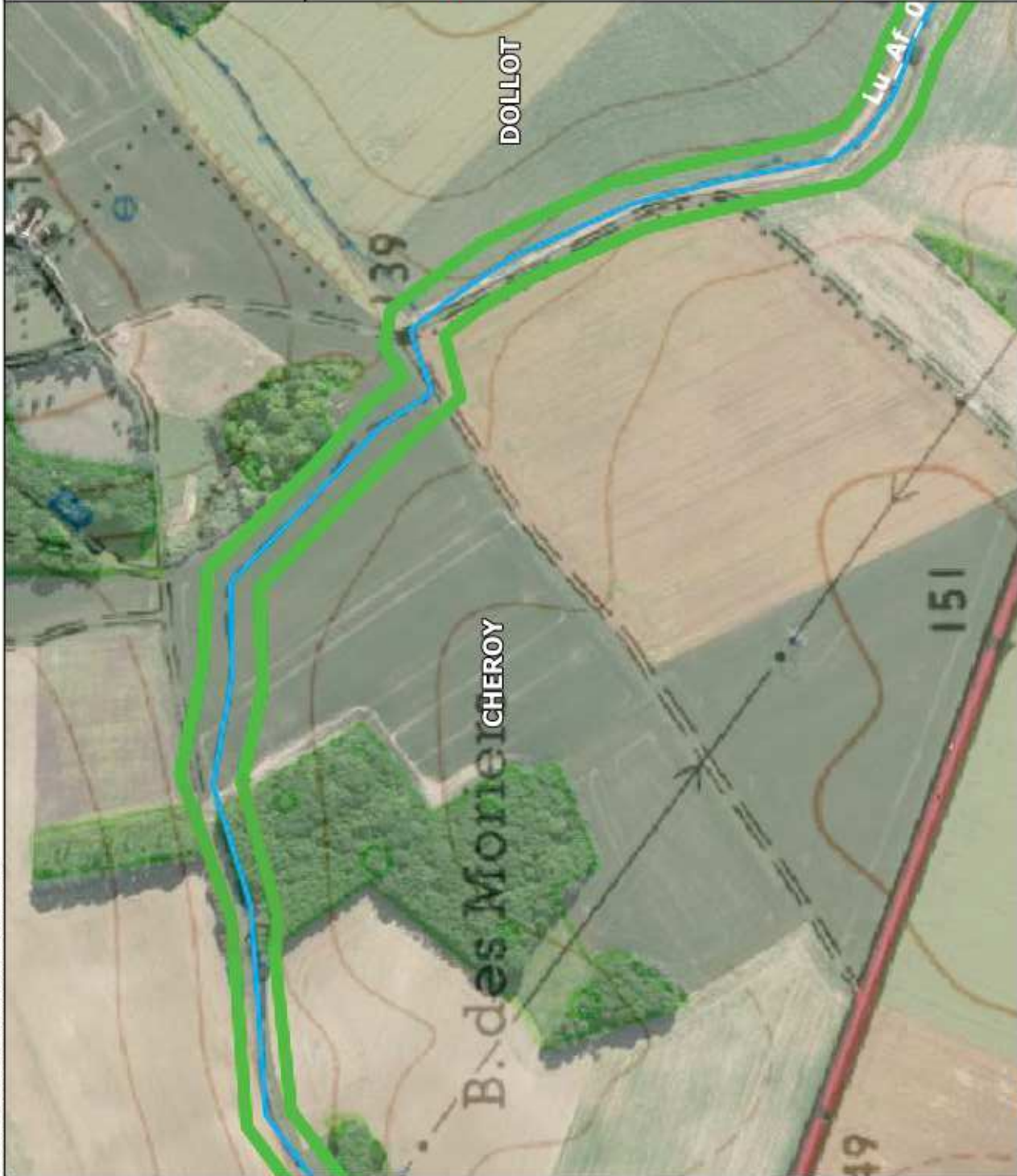
**Espèces invasives**

- Renouée du Japon
  - Autre (Robinier Faux-Acacia, Bulddleia, etc.)
- Façons d'écoulement**
- radier observé



Etude globale du bassin versant du Lunain et de ses affluents

**Etat des lieux - Planche 55**



**Légende**

- limite de tronçon homogène
- Hydrographie**
  - cours d'eau en fond de vallée
  - - - cours d'eau temporaire sans lit mineur
  - cours d'eau buse
  - cours d'eau perché
  - linéaire non prospecté
- Echanges avec la nappe**
  - Perte (donnée Eau de Paris)
  - Perte (constatée par BURGEAP)
  - Source
- Lit majeur

- zone humide potentielle
- plan d'eau à proximité du cours d'eau

**Type de ripisylve**

- absente
- herbacée
- 1 strate
- 2 strates

**Densité de ripisylve**

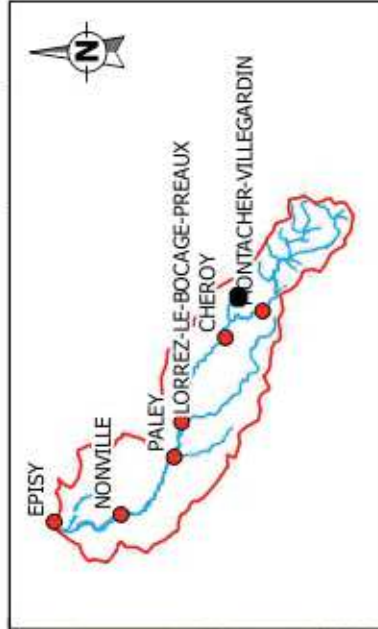
- continue
- semi-continue
- bosquets épars

**Espèces invasives**

- Renouée du Japon
  - Autre (Robinier Faux-Acacia, Bulddleia, etc.)
- Façons d'écoulement**
- radier observé

**Etat des lieux - Planche 56**

Etude globale du bassin versant du Lunain et de ses affluents



**Légende**

- limite de tronçon homogène
- Hydrographie**
  - cours d'eau en fond de vallée
  - - - cours d'eau temporaire sans lit mineur
  - cours d'eau buse
  - cours d'eau perché
  - linéaire non prospecté
- Echanges avec la nappe**
  - Perte (donnée Eau de Paris)
  - Perte (constatée par BURGEAP)
  - Source
- Lit majeur

- zone humide potentielle
- plan d'eau à proximité du cours d'eau

**Type de ripisylve**

- absente
- herbacée
- 1 strate
- 2 strates

**Densité de ripisylve**

- continue
- - - semi-continue
- - - bosquets épars

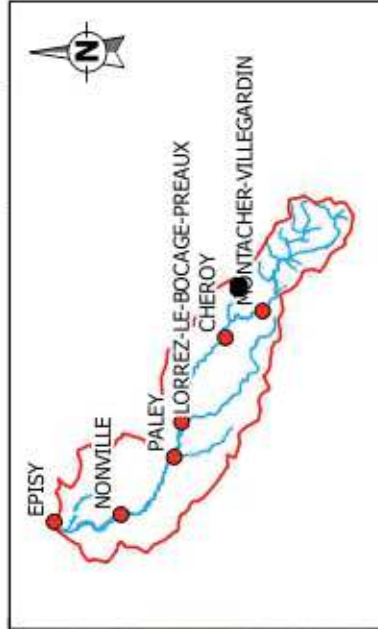
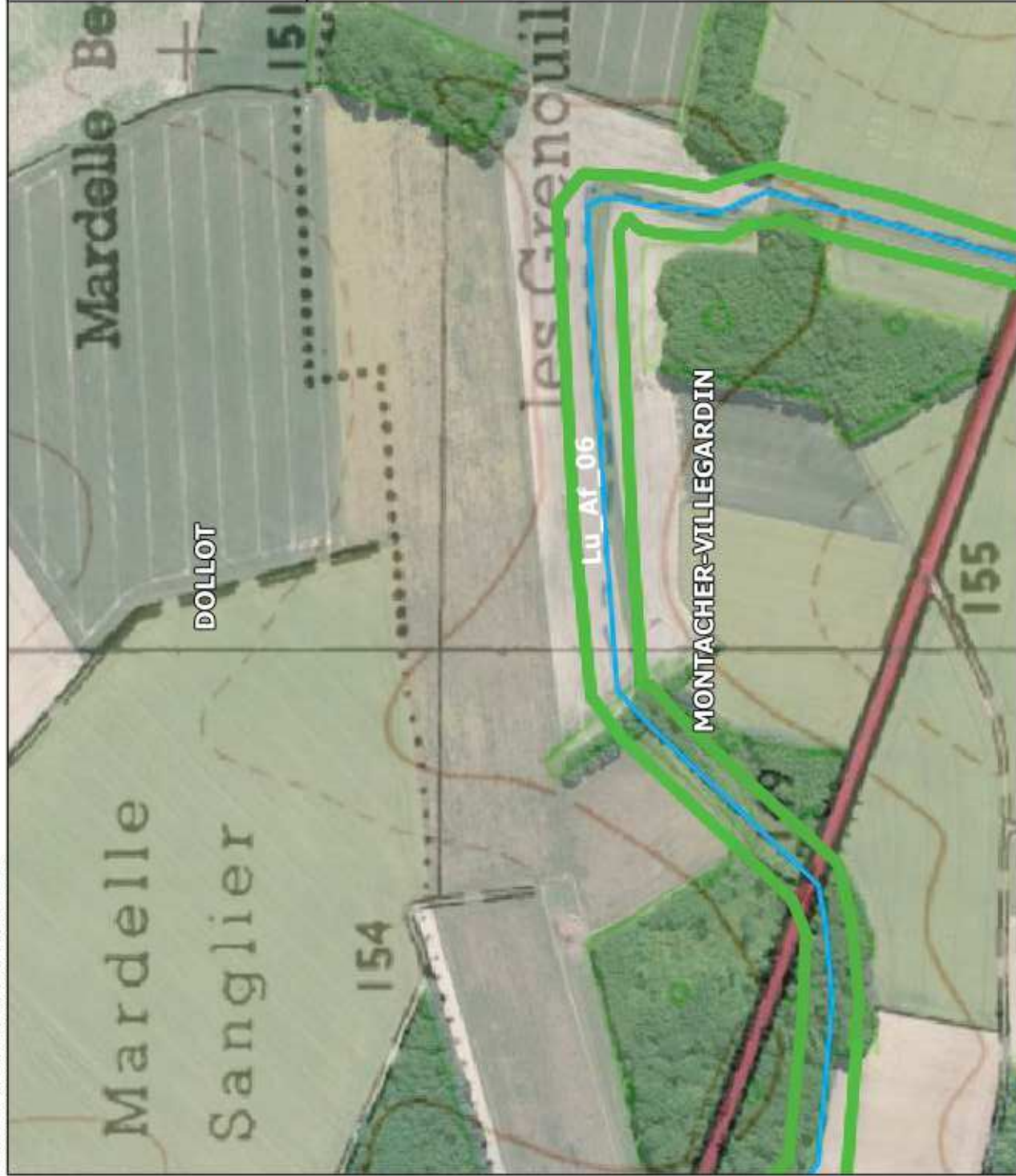
**Espèces invasives**

- Renouée du Japon
  - Autre (Robinier Faux-Acacia, Buiddleia, etc.)
- Façons d'écoulement**
- radier observé



Etude globale du bassin versant du Lunain et de ses affluents

**Etat des lieux - Planche 57**



**Légende**

— limite de tronçon homogène

**Hydrographie**

- cours d'eau en fond de vallée
- cours d'eau temporaire sans lit mineur
- cours d'eau buse
- cours d'eau perché
- linéaire non prospecté

**Echanges avec la nappe**

- Perte (donnée Eau de Paris)
- Perte (constatée par BURGEAP)
- Source

**Lit majeur**

- zone humide potentielle
- plan d'eau à proximité du cours d'eau

**Type de ripisylve**

- absente
- herbacée
- 1 strate
- 2 strates

**Densité de ripisylve**

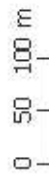
- continue
- semi-continue
- bosquets épars

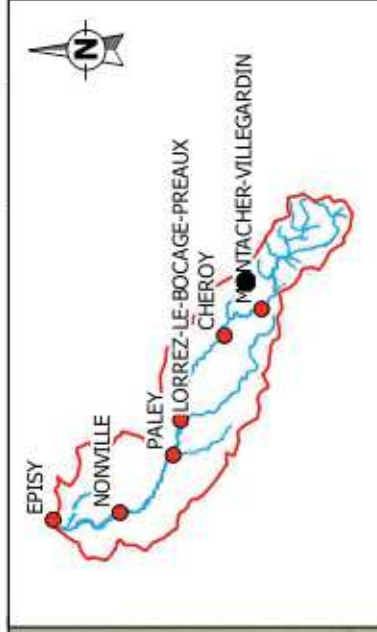
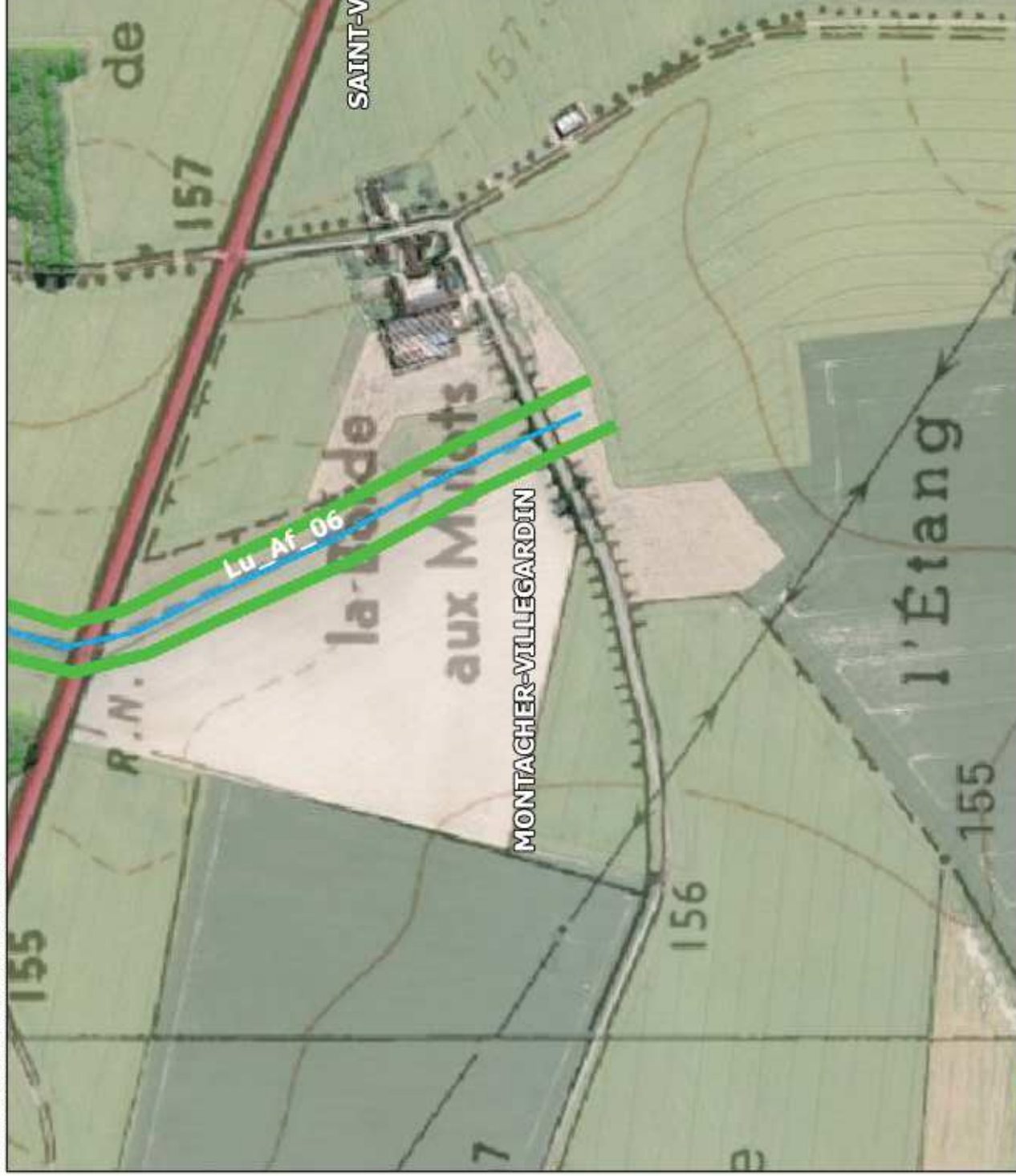
**Espèces invasives**

- Renouée du Japon
  - Autre (Robinier Faux-Acacia, Buiddleia, etc.)
- Façons d'écoulement**
- radier observé

**Etat des lieux - Planche 58**

Etude globale du bassin versant du Lunain et de ses affluents





### Légende

— limite de tronçon homogène

#### Hydrographie

- cours d'eau en fond de vallée
- cours d'eau temporaire sans lit mineur
- cours d'eau buse
- cours d'eau perché
- linéaire non prospecté

#### Echanges avec la nappe

- Perte (donnée Eau de Paris)
- Perte (constatée par BURGEAP)
- Source

#### Lit majeur

- zone humide potentielle
- plan d'eau à proximité du cours d'eau

#### Type de ripisylve

- absente
- herbacée
- 1 strate
- 2 strates

#### Densité de ripisylve

- continue
- semi-continue
- bosquets épars

#### Espèces invasives

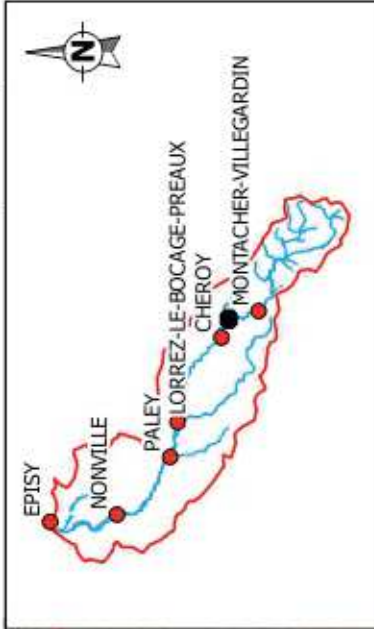
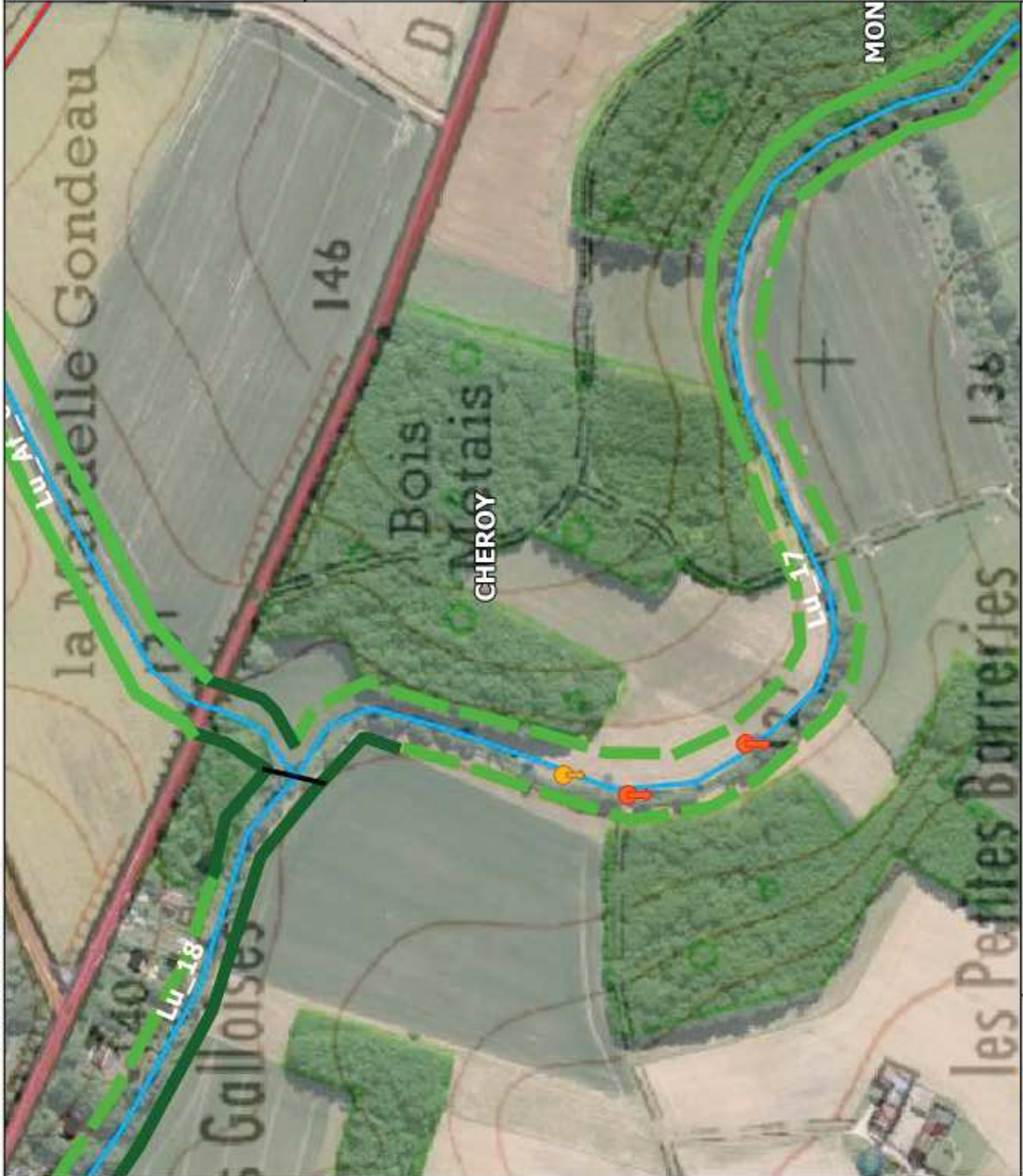
- Renouée du Japon
- Autre (Robinier Faux-Acacia, Buiddleia, etc.)

#### Faîtes d'écoulement

- radier observé

### Etat des lieux - Planche 59

Etude globale du bassin versant du Lunain et de ses affluents



**Légende**

- limite de tronçon homogène
- Hydrographie**
  - cours d'eau en fond de vallée
  - - - cours d'eau temporaire sans lit mineur
  - cours d'eau buse
  - cours d'eau perché
  - linéaire non prospecté
- Echanges avec la nappe**
  - Perte (donnée Eau de Paris)
  - Perte (constatée par BURGEAP)
  - Source
- Lit majeur**
  - zone humide potentielle
  - plan d'eau à proximité du cours d'eau

**Type de ripisylve**

- absente
- herbacée
- 1 strate
- 2 strates

**Densité de ripisylve**

- continue
- - - semi-continue
- - - bosquets épars

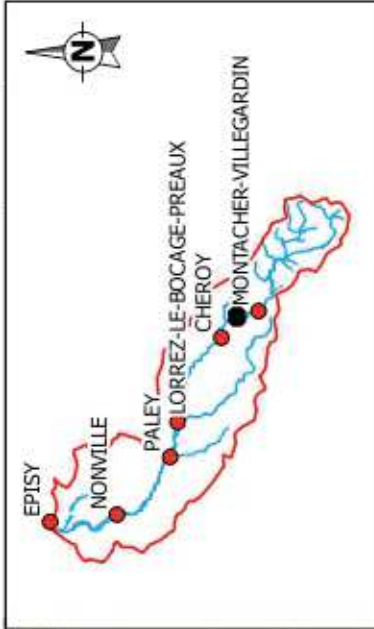
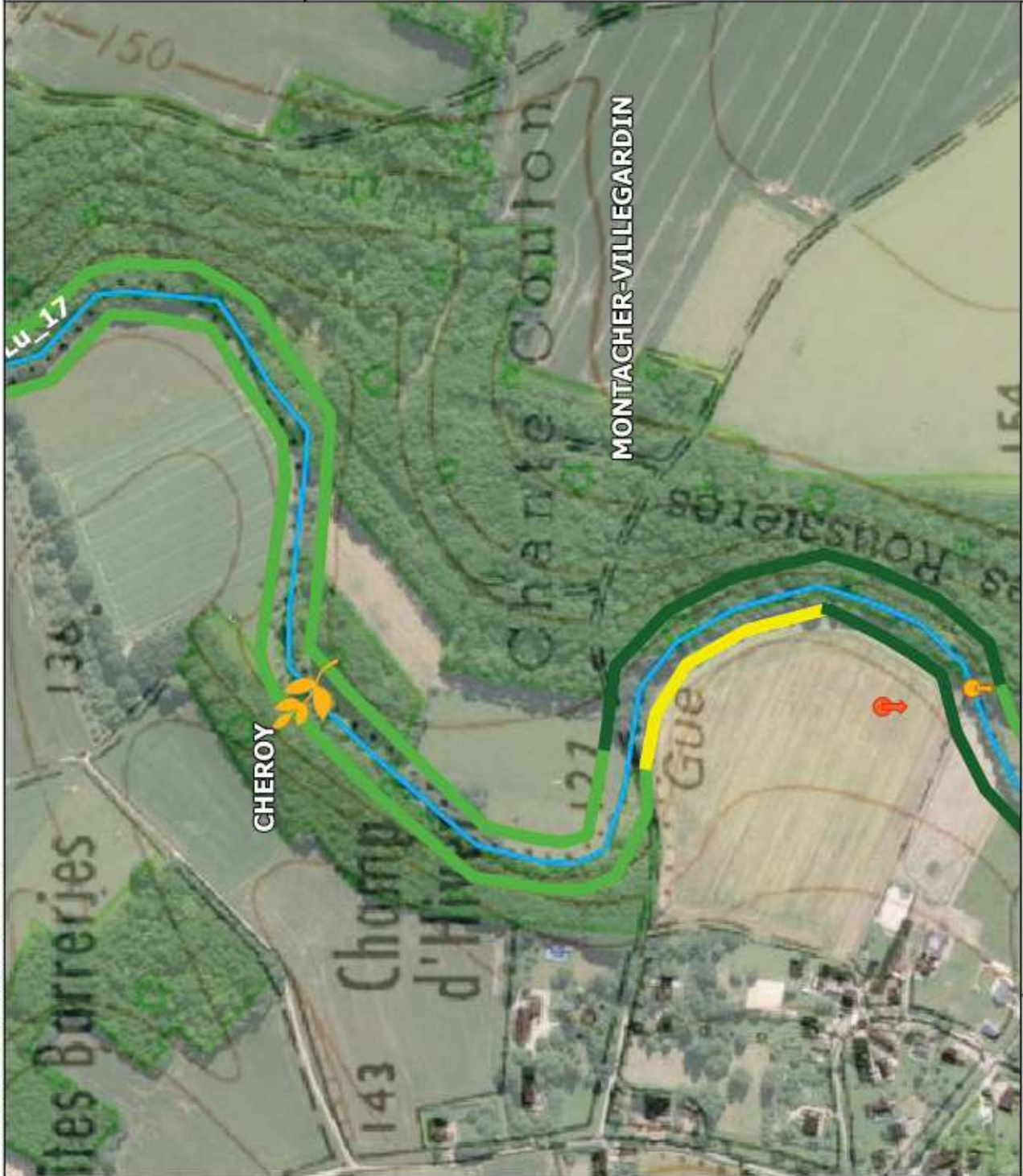
**Espèces invasives**

- Renouée du Japon
  - Autre (Robinier Faux-Acacia, Buiddleia, etc.)
- Façons d'écoulement**
- radier observé
- 0 50 100 m

Etude globale du bassin versant du Lunain et de ses affluents

Etat des lieux - Planche 60





**Légende**

— limite de tronçon homogène

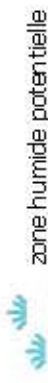
**Hydrographie**

- cours d'eau en fond de vallée
- - - cours d'eau temporaire sans lit mineur
- cours d'eau buse
- cours d'eau perché
- linéaire non prospecté

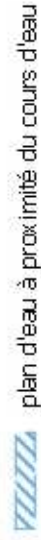
**Echanges avec la nappe**

- Perte (donnée Eau de Paris)
- Perte (constatée par BURGEAP)
- Source

**Lit majeur**



zone humide potentielle



plan d'eau à proximité du cours d'eau

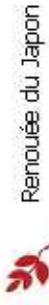
**Type de ripisylve**

- absente
- herbacée
- 1 strate
- 2 strates

**Densité de ripisylve**

- continue
- - - semi-continue
- · - · biosquets épars

**Espèces invasives**



Renouée du Japon




Autre (Robinier Faux-Acacia, Buldella, etc.)

**Faïès d'écoulement**

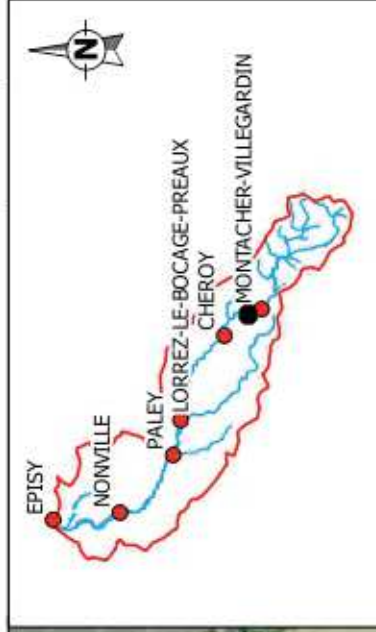
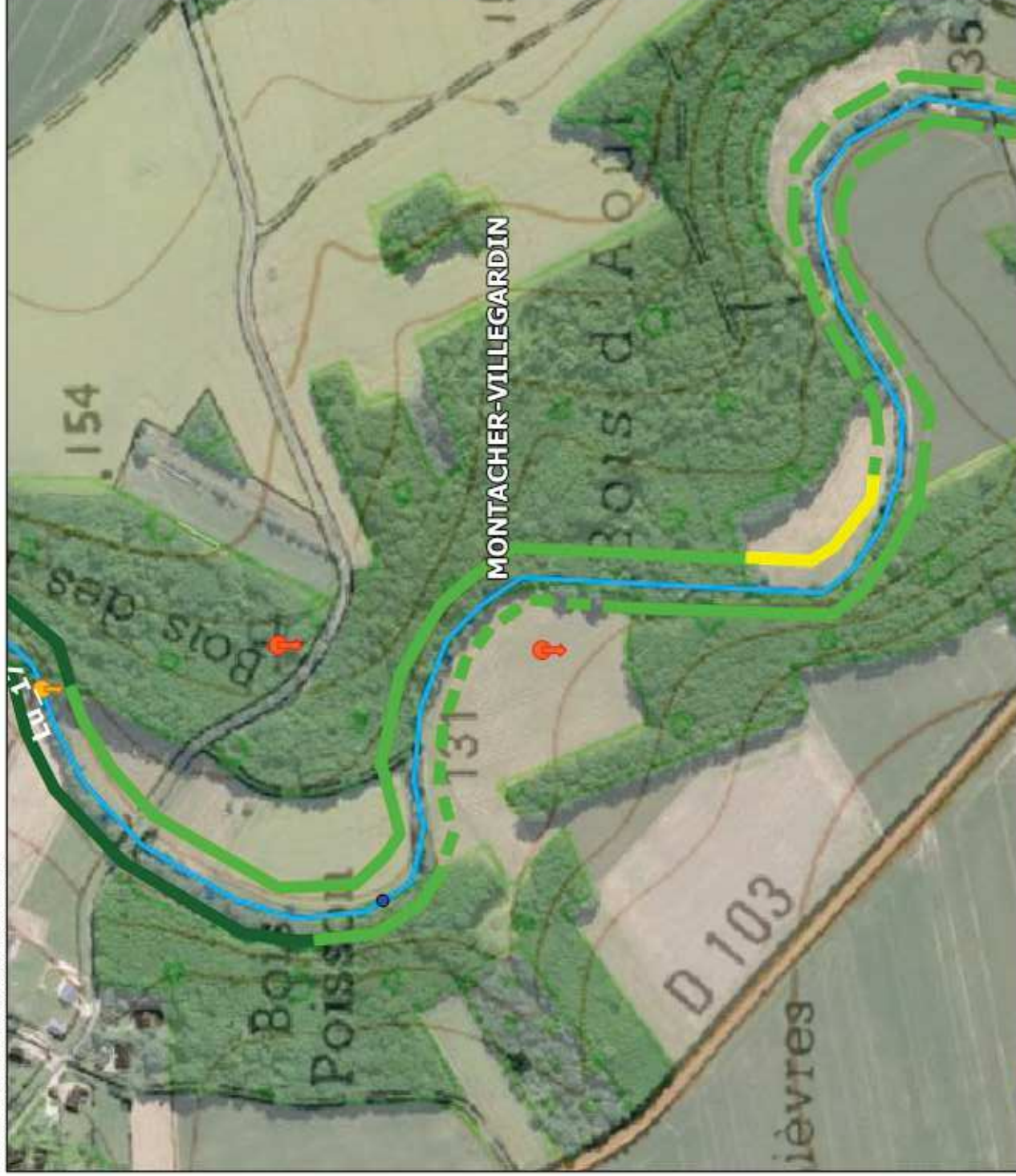


radier observé



Etude globale du bassin versant du Lunain et de ses affluents

**Etat des lieux - Planche 61**



### Légende

limite de tronçon homogène

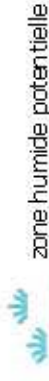
#### Hydrographie

- cours d'eau en fond de vallée
- cours d'eau temporaire sans lit mineur
- cours d'eau buse
- cours d'eau perché
- linéaire non prospecté

#### Echanges avec la nappe

- Perte (donnée Eau de Paris)
- Perte (constatée par BURGEAP)
- Source

#### Lit majeur



zone humide potentielle

plan d'eau à proximité du cours d'eau

#### Type de ripisylve

- absente
- herbacée
- 1 strate
- 2 strates

#### Densité de ripisylve

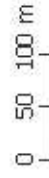
- continue
- semi-continue
- bosquets épars

#### Espèces invasives

- Renouée du Japon
- Autre (Robinier Faux-Acacia, Buiddleia, etc.)

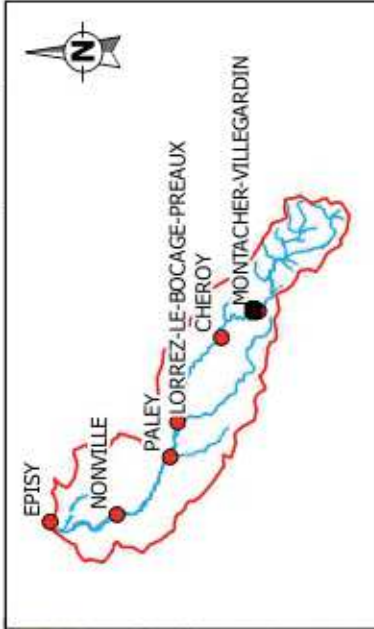
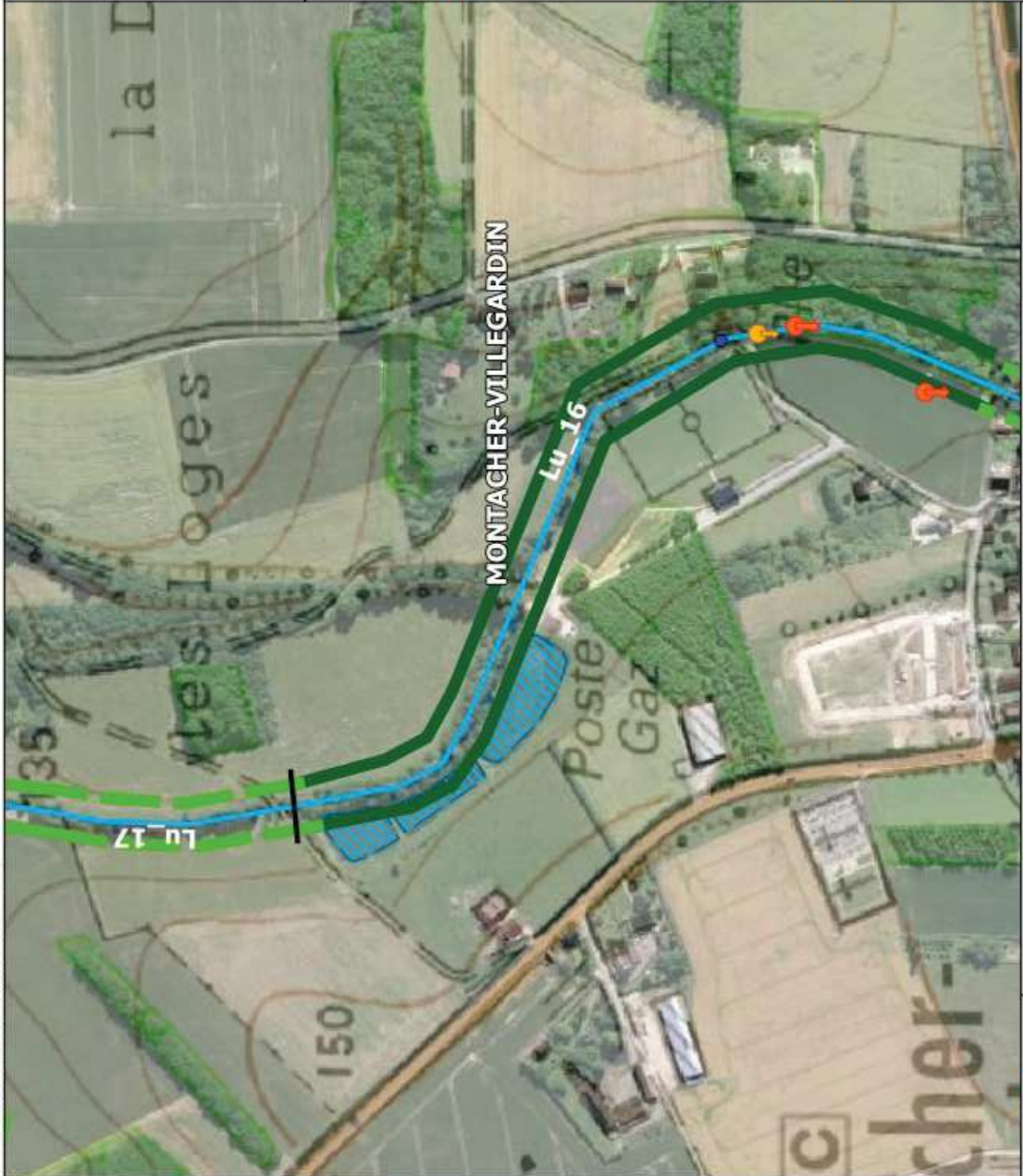
#### Faïès d'écoulement

- radier observé



Etude globale du bassin versant du Lunain et de ses affluents

Etat des lieux - Planche 62



**Légende**

— limite de tronçon homogène

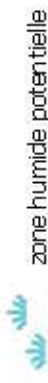
**Hydrographie**

- cours d'eau en fond de vallée
- - - cours d'eau temporaire sans lit mineur
- cours d'eau buse
- cours d'eau perché
- linéaire non prospecté

**Echanges avec la nappe**

- Perte (donnée Eau de Paris)
- Perte (constatée par BURGEAP)
- Source

**Lit majeur**



zone humide potentielle

▨ plan d'eau à proximité du cours d'eau

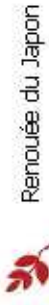
**Type de ripisylve**

- ▨ absente
- ▨ herbacée
- ▨ 1 strate
- ▨ 2 strates

**Densité de ripisylve**

- continue
- - - semi-continue
- - - bosquets épars

**Espèces invasives**

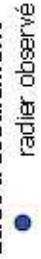


Renouée du Japon




Autre (Robinier Faux-Acacia, Buiddleia, etc.)

**Faibles d'écoulement**

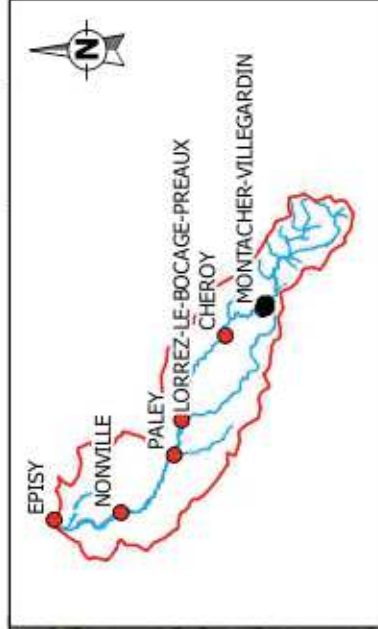
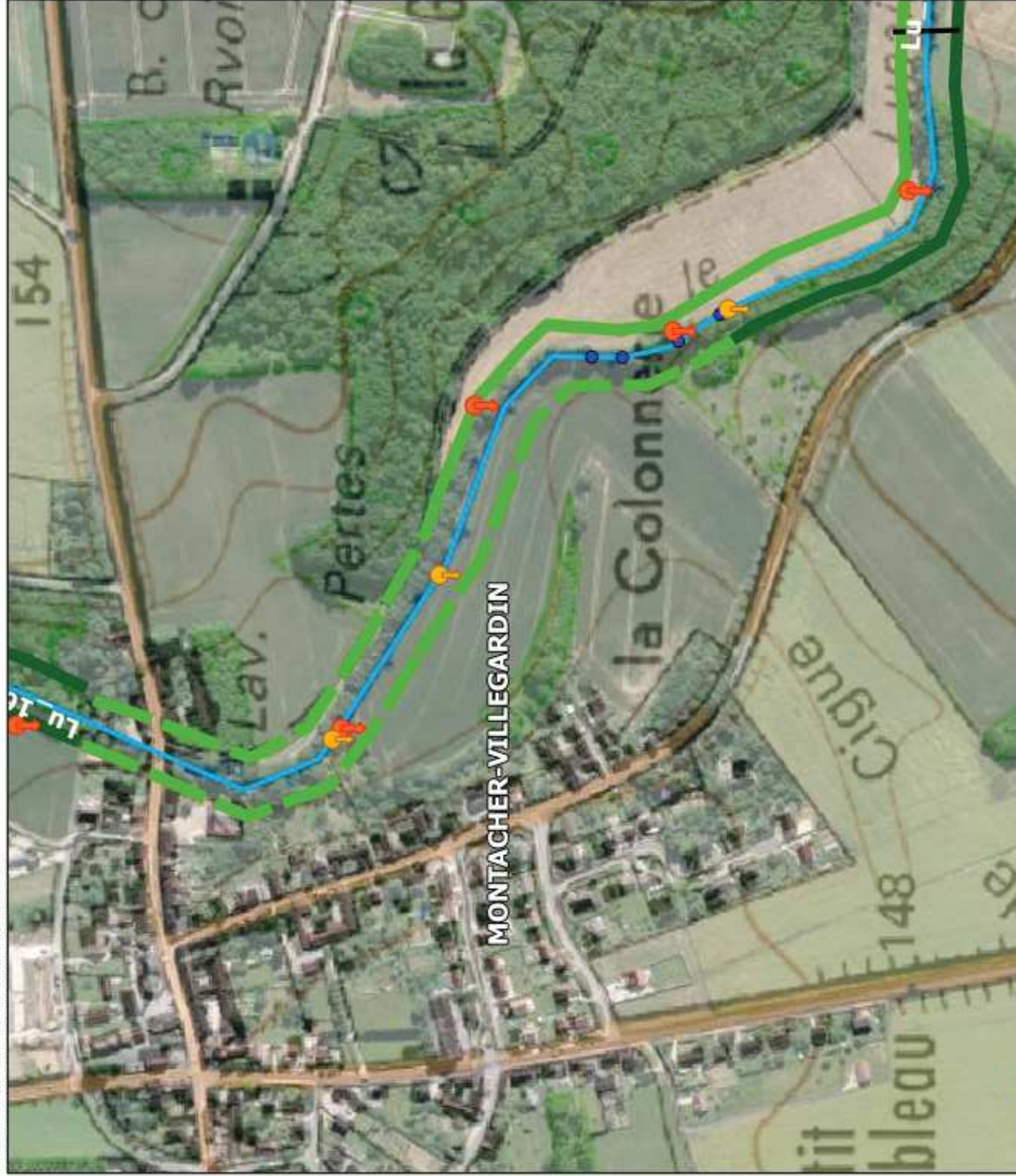


radier observé



Etude globale du bassin versant du Lunain et de ses affluents






**Etat des lieux - Planche 63**






### Légende

— limite de tronçon homogène



#### Hydrographie

-  cours d'eau en fond de vallée
-  cours d'eau temporaire sans lit mineur
-  cours d'eau buse
-  cours d'eau perché
-  linéaire non prospecté

#### Echanges avec la nappe

-  Perte (donnée Eau de Paris)
-  Perte (constatée par BURGEAP)
-  Source




#### Lit majeur

-  zone humide potentielle
-  plan d'eau à proximité du cours d'eau

#### Type de ripisylve

-  absente
-  herbacée
-  1 strate
-  2 strates


#### Densité de ripisylve

-  continue
-  semi-continue
-  bosquets épars

#### Espèces invasives

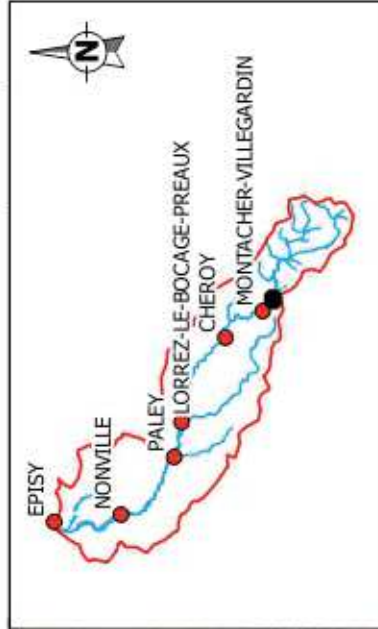
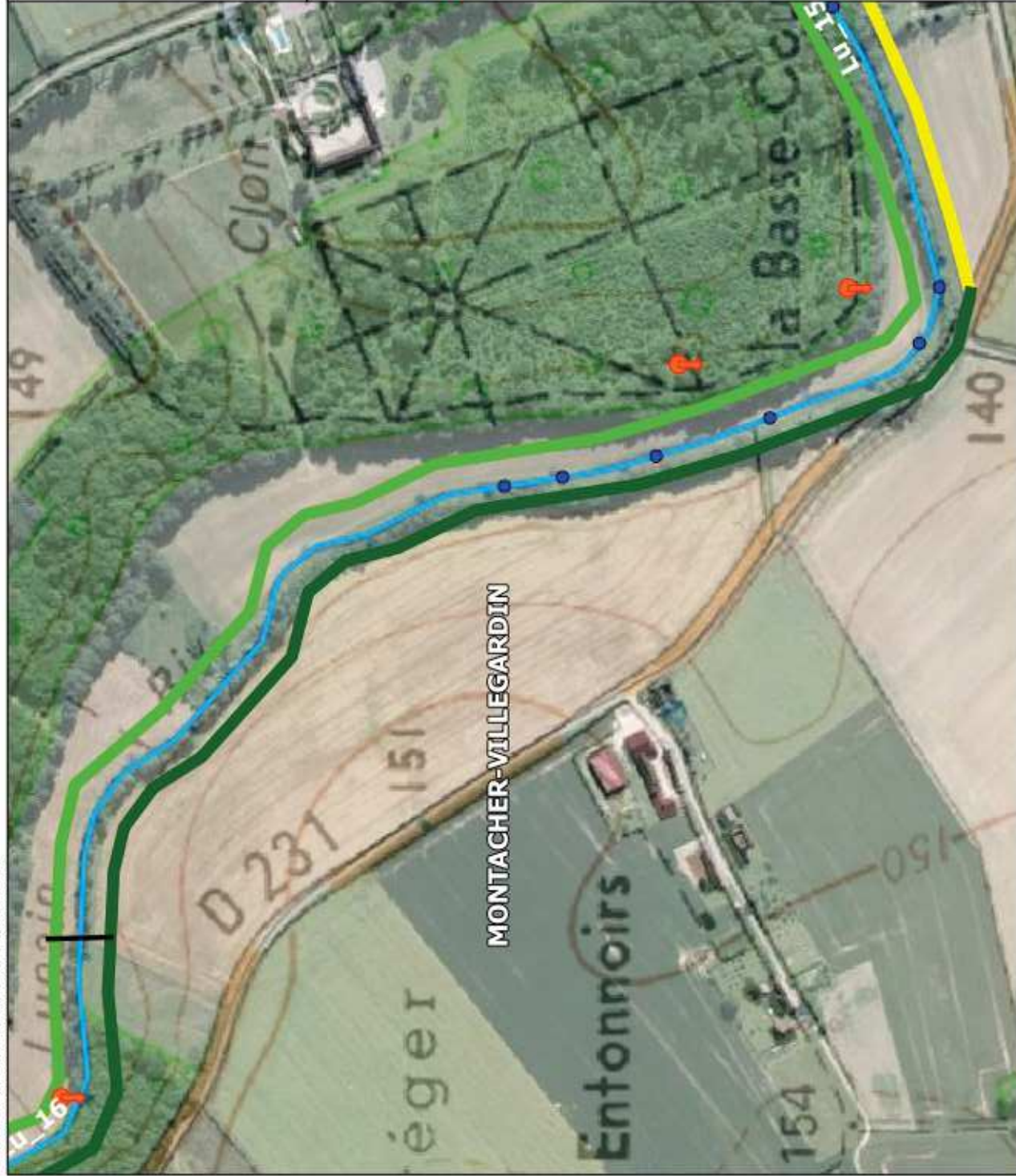
-  Renouée du Japon
-  Autre (Robinier Faux-Acacia, Buiddleia, etc.)

#### Faïès d'écoulement

-  radier observé

### Etat des lieux - Planche 64

Etude globale du bassin versant du Lunain et de ses affluents

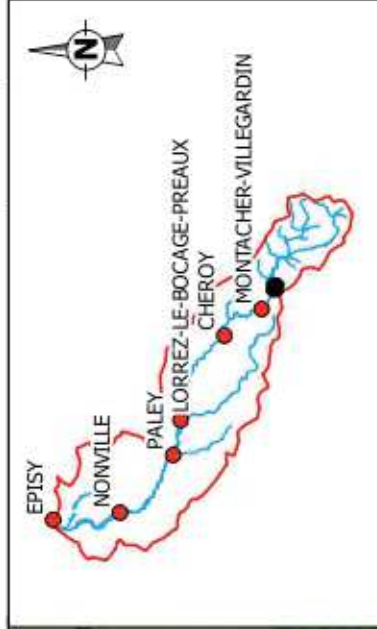
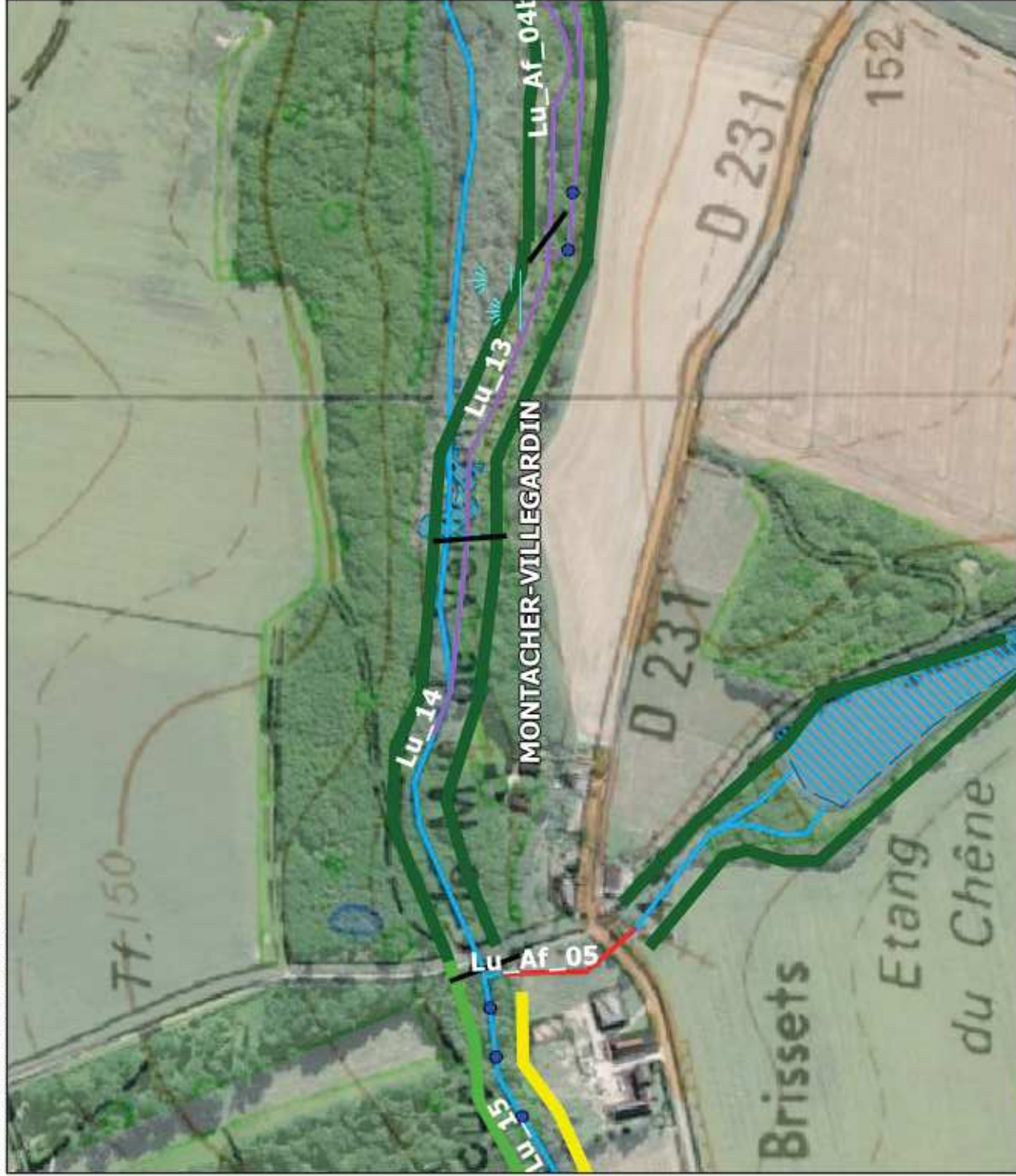


**Légende**

- limite de tronçon homogène
- Hydrographie**
  - cours d'eau en fond de vallée
  - cours d'eau temporaire sans lit mineur
  - cours d'eau buse
  - cours d'eau perché
  - linéaire non prospecté
- Echanges avec la nappe**
  - Perte (donnée Eau de Paris)
  - Perte (constatée par BURGEAP)
  - Source
- Lit majeur**
  - zone humide potentielle
  - plan d'eau à proximité du cours d'eau
- Type de ripisylve**
  - absente
  - herbacée
  - 1 strates
  - 2 strates
- Densité de ripisylve**
  - continue
  - semi-continue
  - bosquets épars
- Espèces invasives**
  - Renouée du Japon
  - Autre (Robinier Faux-Acacia, Buiddleia, etc.)
- Fadès d'écoulement**
  - radier observé

**Etat des lieux - Planche 65**

Etude globale du bassin versant du Lunain et de ses affluents



### Légende

limite de tronçon homogène

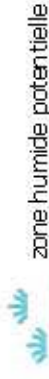
#### Hydrographie

- cours d'eau en fond de vallée
- cours d'eau temporaire sans lit mineur
- cours d'eau buse
- cours d'eau perché
- linéaire non prospecté

#### Echanges avec la nappe

- Perte (donnée Eau de Paris)
- Perte (constatée par BURGEAP)
- Source

#### Lit majeur



zone humide potentielle

plan d'eau à proximité du cours d'eau

#### Type de ripisylve

- absente
- herbacée
- 1 strate
- 2 strates

#### Densité de ripisylve

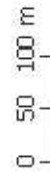
- continue
- semi-continue
- bosquets épars

#### Espèces invasives

- Renouée du Japon
- Autre (Robinier Faux-Acacia, Buiddleia, etc.)

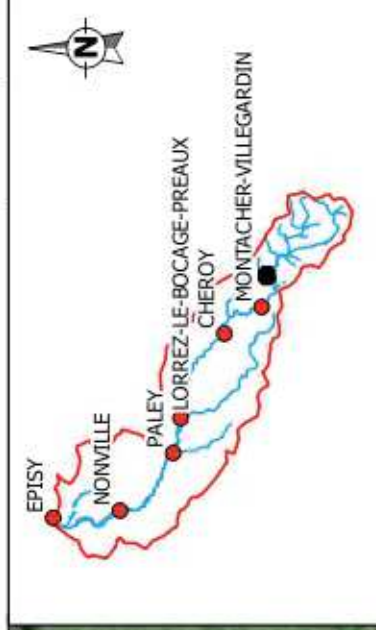
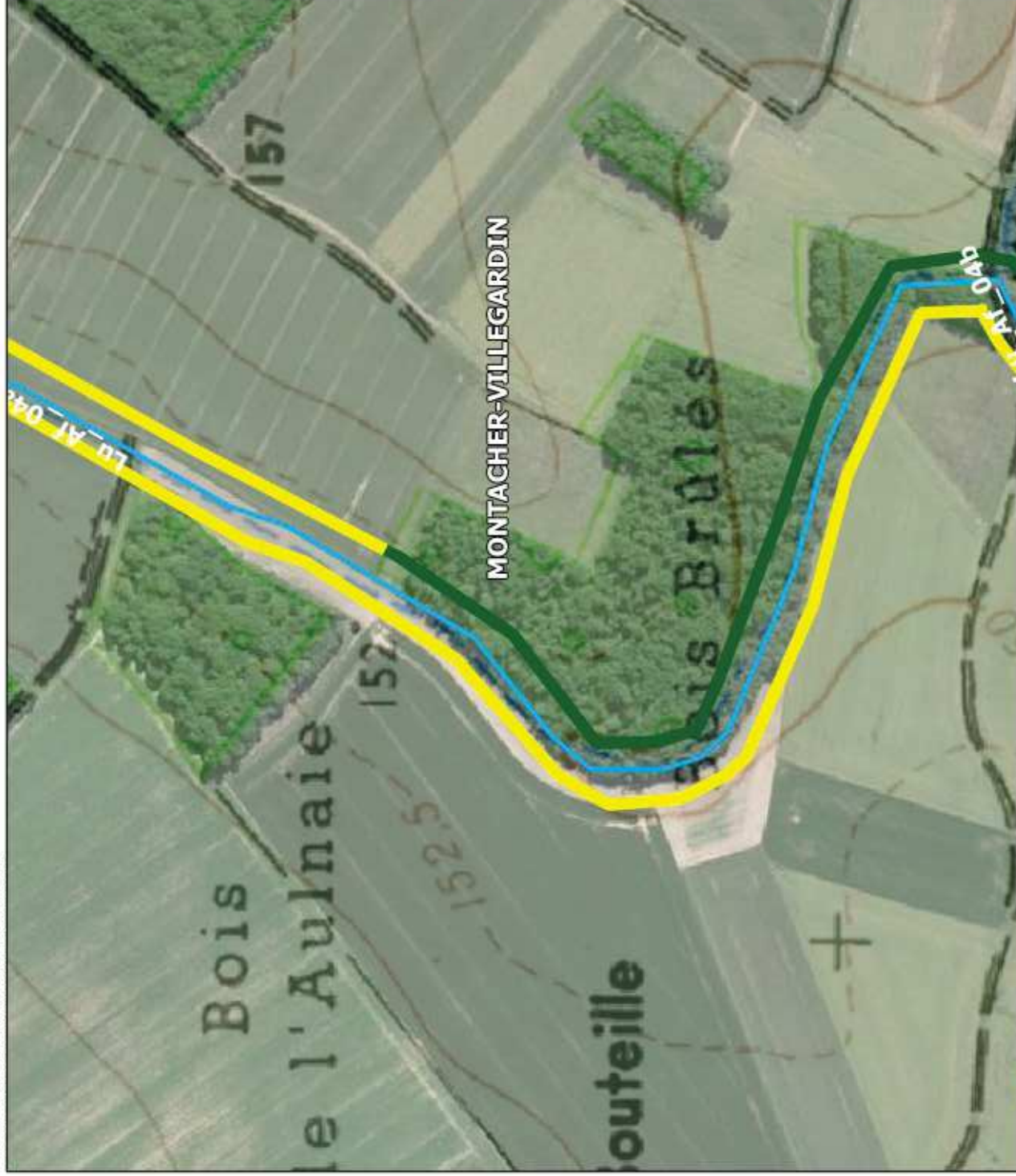
#### Faïès d'écoulement

- radier observé



Etude globale du bassin versant du Lunain et de ses affluents

Etat des lieux - Planche 66



### Légende

limite de tronçon homogène

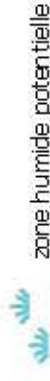
#### Hydrographie

- cours d'eau en fond de vallée
- cours d'eau temporaire sans lit mineur
- cours d'eau buse
- cours d'eau perché
- linéaire non prospecté

#### Echanges avec la nappe

- Perte (donnée Eau de Paris)
- Perte (constatée par BURGEAP)
- Source

#### Lit majeur



zone humide potentielle

plan d'eau à proximité du cours d'eau

#### Type de ripisylve

- absente
- herbacée
- 1 strate
- 2 strates

#### Densité de ripisylve

- continue
- semi-continue
- bosquets épars

#### Espèces invasives

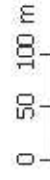


Renouée du Japon

Autre (Robinier Faux-Acacia, Buiddleia, etc.)

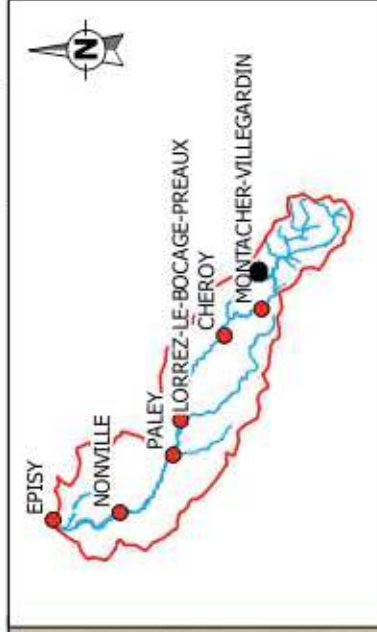
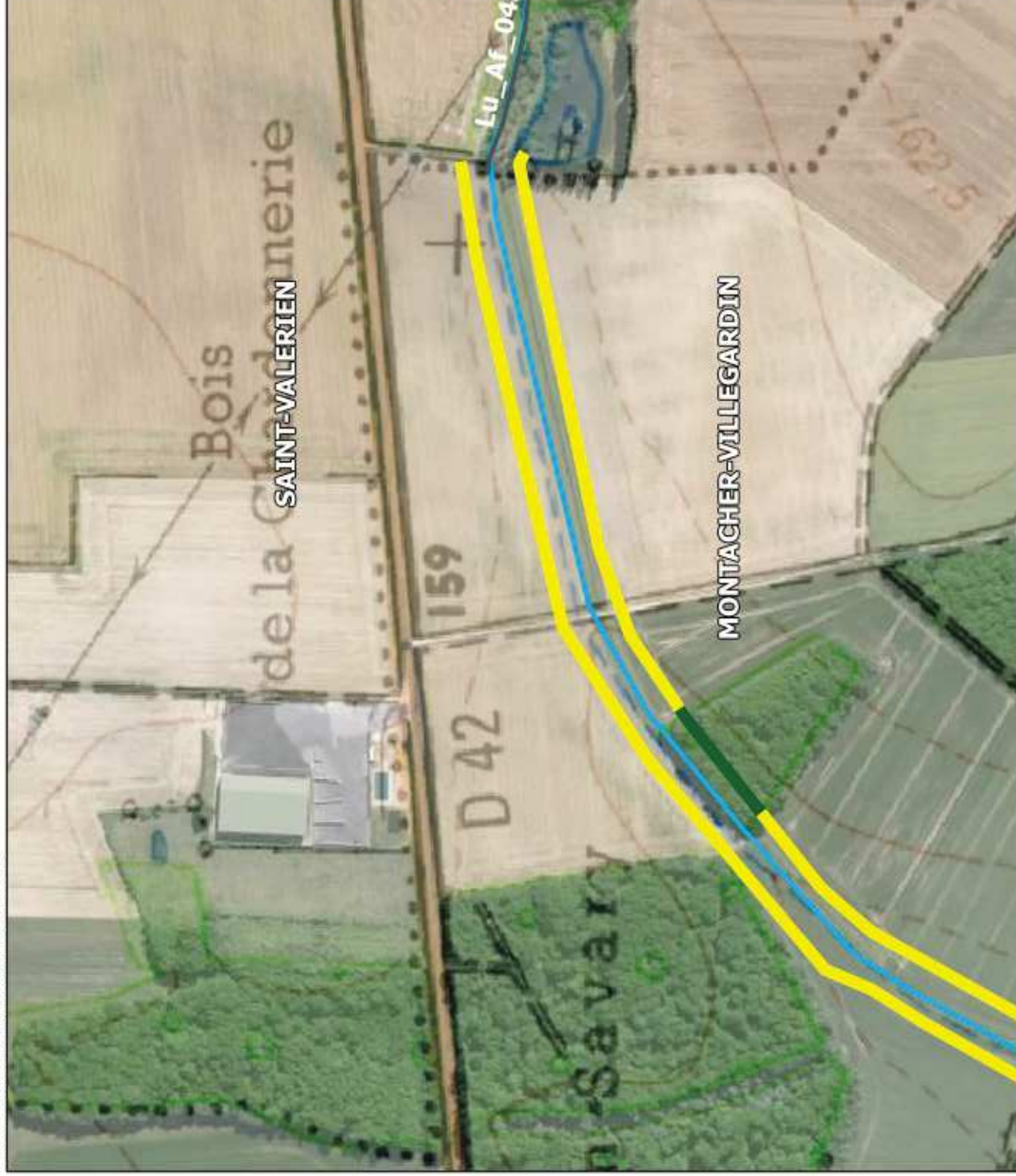
#### Faîtes d'écoulement

- radier observé



Etude globale du bassin versant du Lunain et de ses affluents

Etat des lieux - Planche 67



### Légende

— limite de tronçon homogène

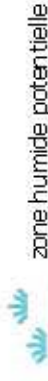
#### Hydrographie

- cours d'eau en fond de vallée
- cours d'eau temporaire sans lit mineur
- cours d'eau buse
- cours d'eau perché
- linéaire non prospecté

#### Echanges avec la nappe

- Perte (donnée Eau de Paris)
- Perte (constatée par BURGEAP)
- Source

#### Lit majeur



zone humide potentielle

plan d'eau à proximité du cours d'eau

#### Type de ripisylve

- absente
- herbacée
- 1 strate
- 2 strates

#### Densité de ripisylve

- continue
- semi-continue
- bosquets épars

#### Espèces invasives

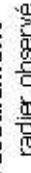


Renouée du Japon

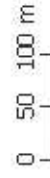


Autre (Robinier Faux-Acacia, Buiddleia, etc.)

#### Faîsses d'écoulement



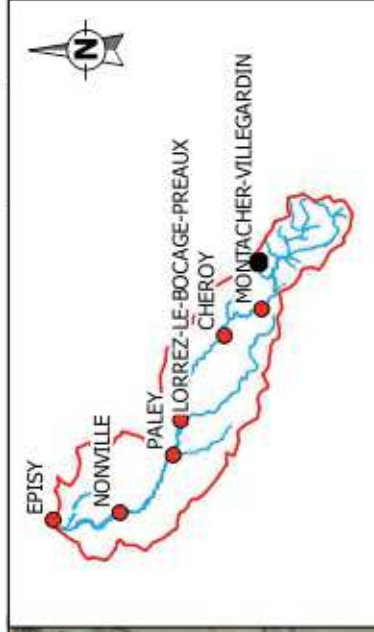
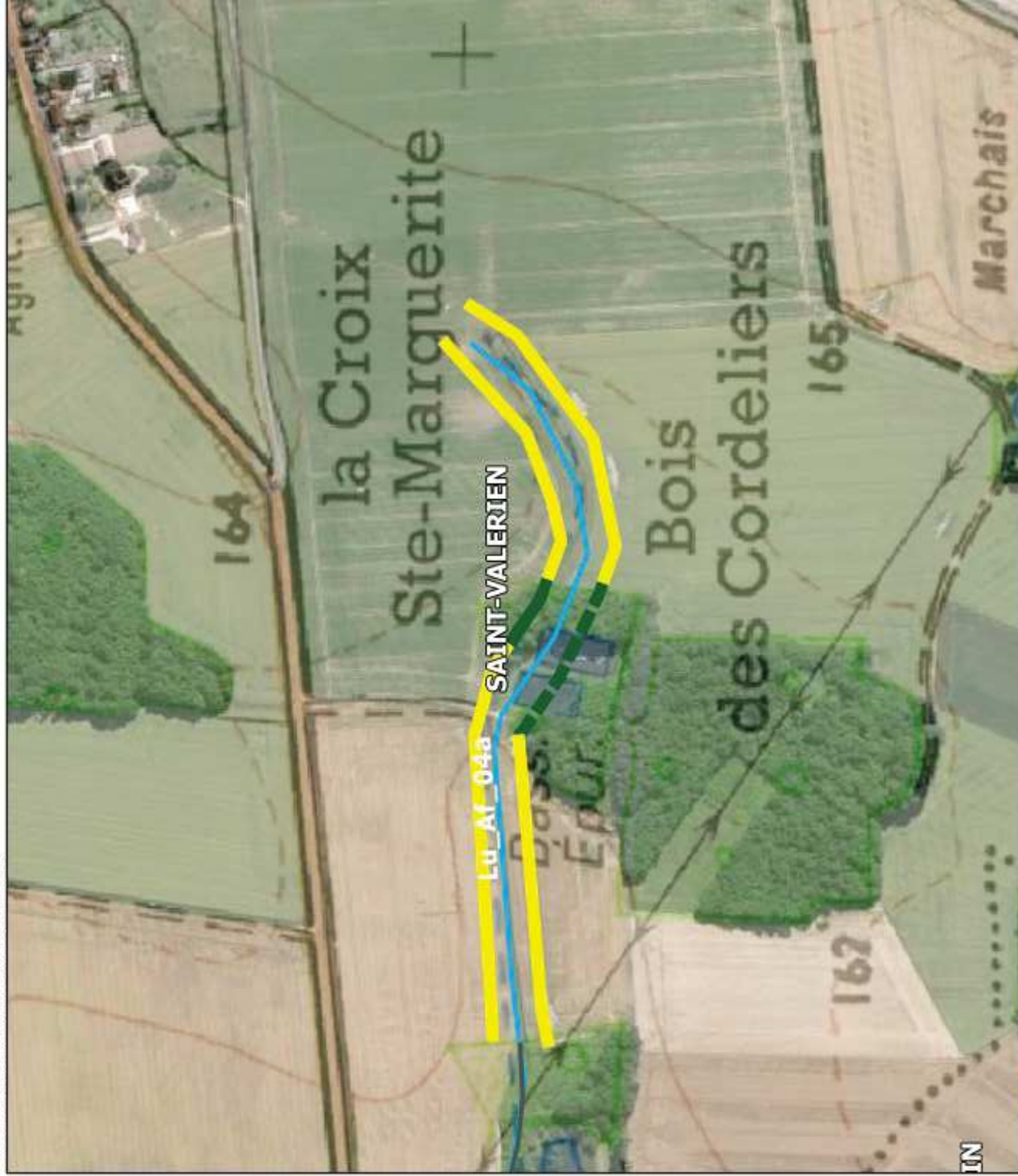
radier observé



Etude globale du bassin versant du Lunain et de ses affluents

Etat des lieux - Planche 68





### Légende

limite de tronçon homogène

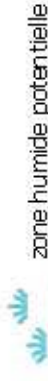
#### Hydrographie

- cours d'eau en fond de vallée
- cours d'eau temporaire sans lit mineur
- cours d'eau buse
- cours d'eau perché
- linéaire non prospecté

#### Echanges avec la nappe

- Perte (donnée Eau de Paris)
- Perte (constatée par BURGEAP)
- Source

#### Lit majeur



zone humide potentielle

plan d'eau à proximité du cours d'eau

#### Type de ripisylve

- absente
- herbacée
- 1 strates
- 2 strates

#### Densité de ripisylve

- continue
- semi-continue
- bosquets épars

#### Espèces invasives




Renouée du Japon

Autre (Robinier Faux-Acacia, Buiddleia, etc.)

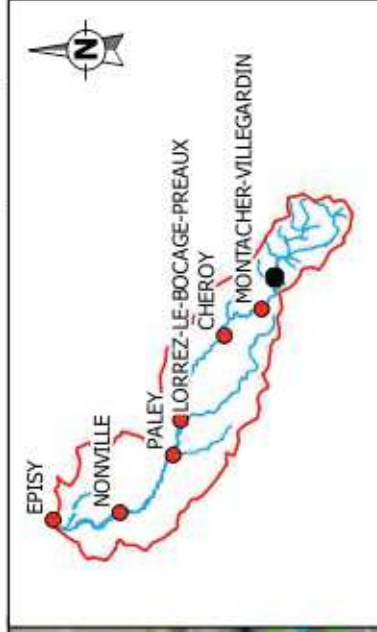
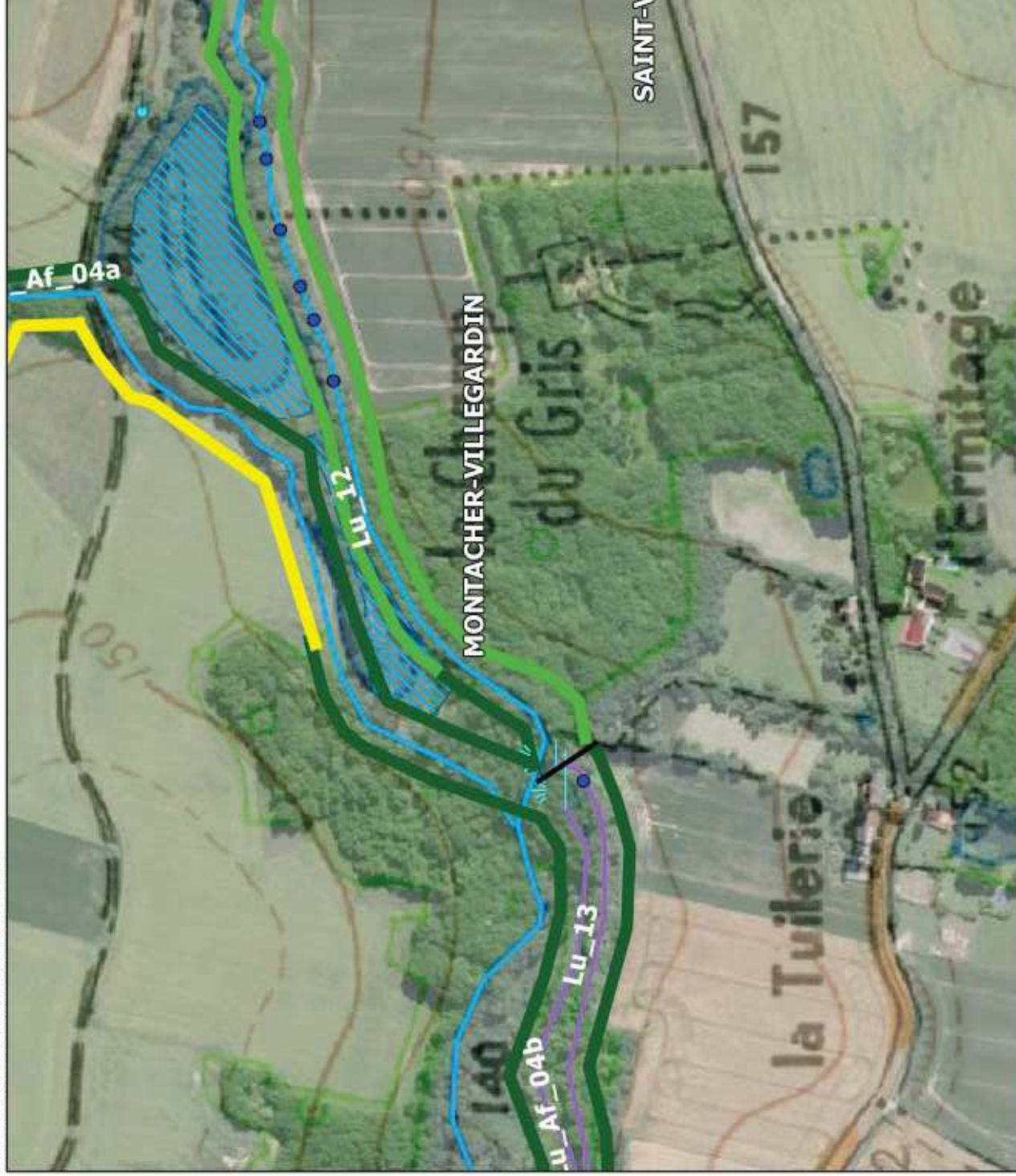
#### Façons d'écoulement

- radier observé



Etude globale du bassin versant du Lunain et de ses affluents

Etat des lieux - Planche 69



### Légende

— limite de tronçon homogène

#### Hydrographie

— cours d'eau en fond de vallée

— cours d'eau temporaire sans lit mineur

— cours d'eau buse

— cours d'eau perché

— linéaire non prospecté

#### Echanges avec la nappe

● Perte (donnée Eau de Paris)

● Perte (constatée par BURGEAP)

● Source

#### Lit majeur



zone humide potentielle

▨ plan d'eau à proximité du cours d'eau

#### Type de ripisylve

▨ absente

▨ herbacée

▨ 1 strate

▨ 2 strates

#### Densité de ripisylve

▨ continue

▨ semi-continue

▨ bosquets épars

#### Espèces invasives



Renouée du Japon



Autre (Robinier Faux-Acacia, Buiddleia, etc.)

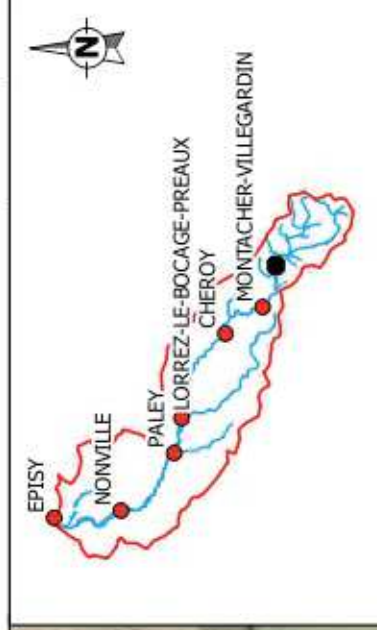
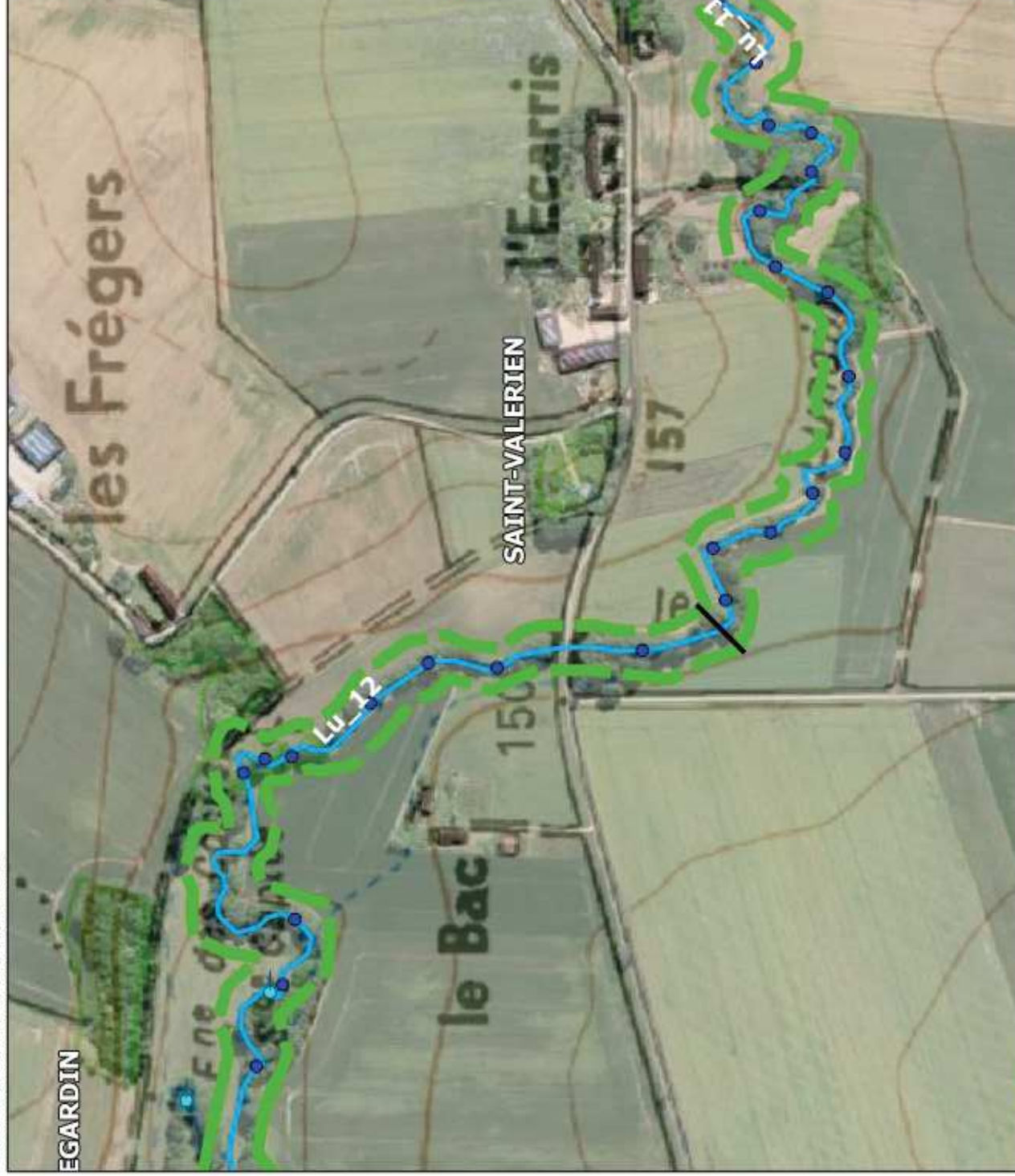
#### Faibles d'écoulement

● radier observé



Etude globale du bassin versant du Lunain et de ses affluents

Etat des lieux - Planche 70



## Légende

— limite de tronçon homogène

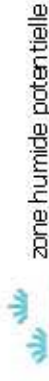
### Hydrographie

- cours d'eau en fond de vallée
- - - cours d'eau temporaire sans lit mineur
- cours d'eau buse
- cours d'eau perché
- linéaire non prospecté

### Echanges avec la nappe

- Perte (donnée Eau de Paris)
- Perte (constatée par BURGEAP)
- Source

### Lit majeur



zone humide potentielle

▨ plan d'eau à proximité du cours d'eau

### Type de ripisylve

- absente
- herbacée
- 1 strate
- 2 strates

### Densité de ripisylve

- continue
- semi-continue
- bosquets épars

### Espèces invasives

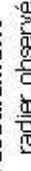


Renouée du Japon

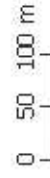


Autre (Robinier Faux-Acacia, Buiddleia, etc.)

### Faibles d'écoulement

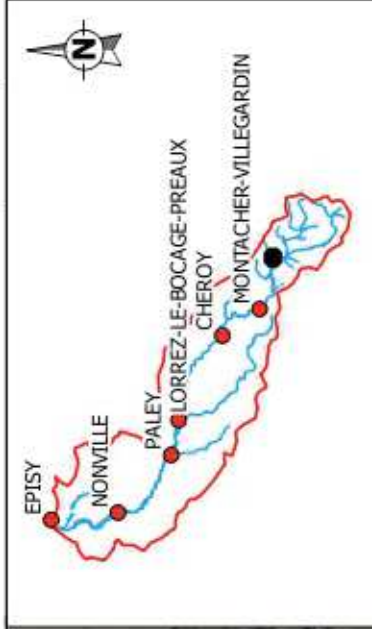


radier observé



Etude globale du bassin versant du Lunain et de ses affluents

Etat des lieux - Planche 71



**Légende**

— limite de tronçon homogène

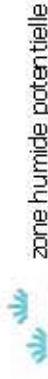
**Hydrographie**

- cours d'eau en fond de vallée
- - - cours d'eau temporaire sans lit mineur
- cours d'eau buse
- cours d'eau perché
- linéaire non prospecté

**Echanges avec la nappe**

- Perte (donnée Eau de Paris)
- Perte (constatée par BURGEAP)
- Source

**Lit majeur**



zone humide potentielle

▨ plan d'eau à proximité du cours d'eau

**Type de ripisylve**

- ▨ absente
- ▨ herbacée
- ▨ 1 strate
- ▨ 2 strates

**Densité de ripisylve**

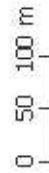
- continue
- - - semi-continue
- · - bosquets épars

**Espèces invasives**

- Renouée du Japon
- Autre (Robinier Faux-Acacia, Bulddleia, etc.)

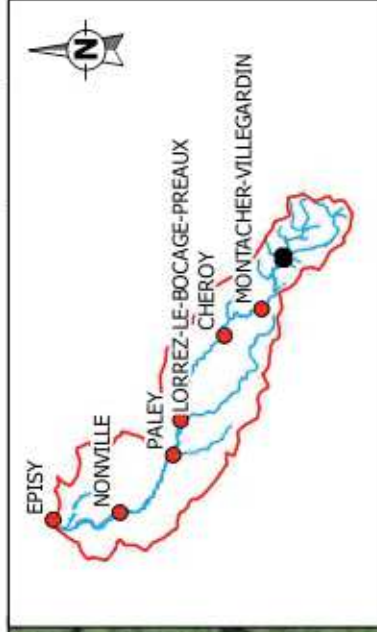
**Faïès d'écoulement**

- radier observé



Etude globale du bassin versant du Lunain et de ses affluents

Etat des lieux - Planche 72



### Légende

limite de tronçon homogène

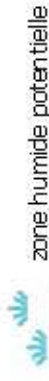
#### Hydrographie

- cours d'eau en fond de vallée
- cours d'eau temporaire sans lit mineur
- cours d'eau buse
- cours d'eau perché
- linéaire non prospecté

#### Echanges avec la nappe

- Perte (donnée Eau de Paris)
- Perte (constatée par BURGEAP)
- Source

#### Lit majeur



zone humide potentielle

plan d'eau à proximité du cours d'eau

#### Type de ripisylve

- absente
- herbacée
- 1 strate
- 2 strates

#### Densité de ripisylve

- continue
- semi-continue
- bosquets épars

#### Espèces invasives



Renouée du Japon

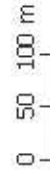


Autre (Robinier Faux-Acacia, Buiddleia, etc.)

#### Faîtes d'écoulement

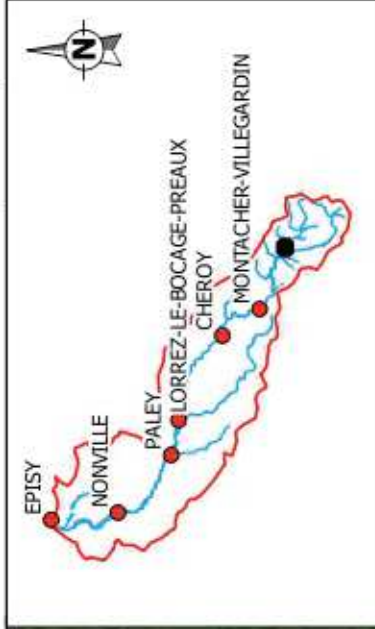
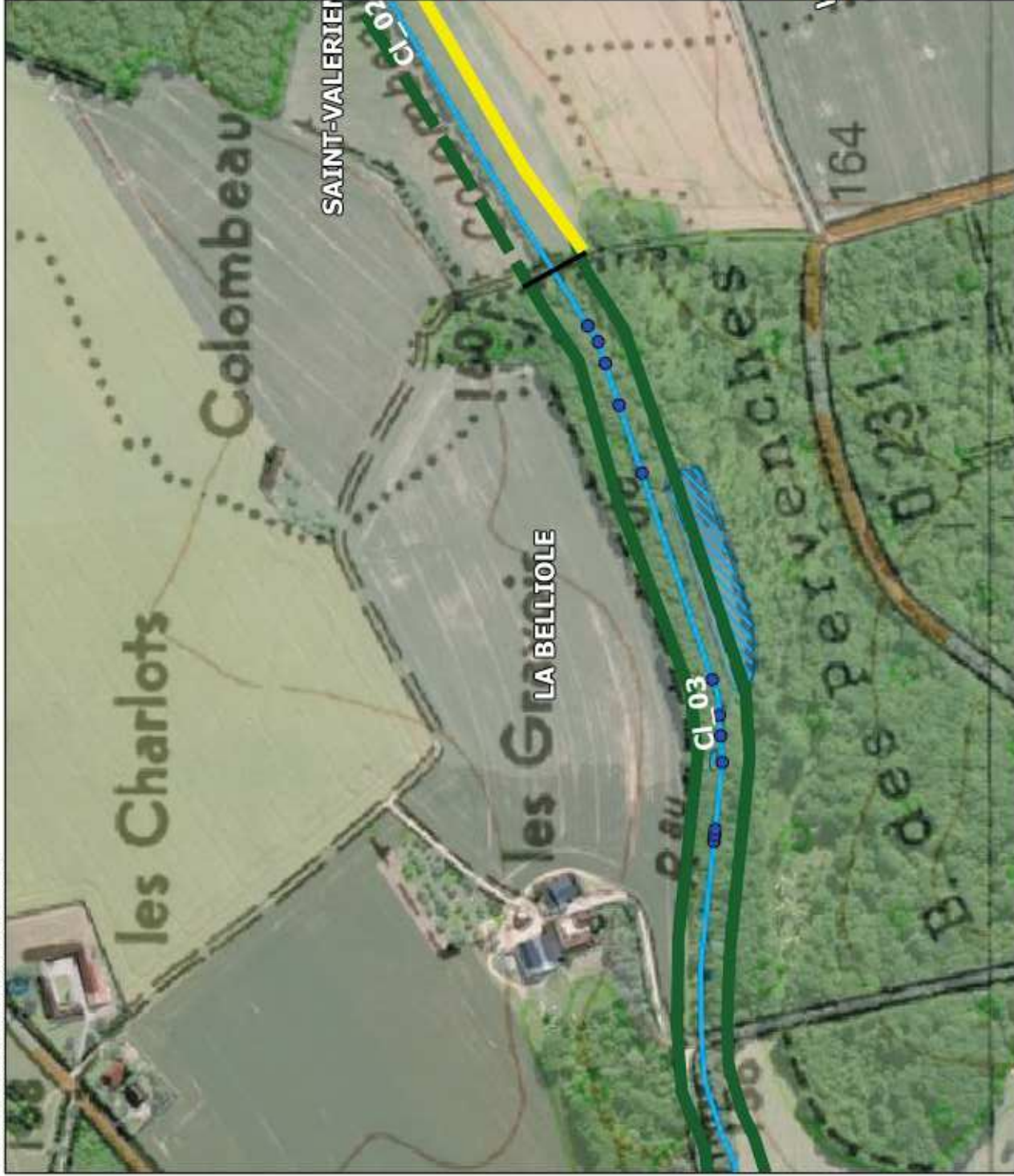


radier observé



Etude globale du bassin versant du Lunain et de ses affluents

Etat des lieux - Planche 73



**Légende**

limite de tronçon homogène

**Hydrographie**

- cours d'eau en fond de vallée
- cours d'eau temporaire sans lit mineur
- cours d'eau buse
- cours d'eau perché
- linéaire non prospecté

**Echanges avec la nappe**

- Perte (donnée Eau de Paris)
- Perte (constatée par BURGEAP)
- Source

**Lit majeur**

- zone humide potentielle
- plan d'eau à proximité du cours d'eau

**Type de ripisylve**

- absente
- herbacée
- 1 strate
- 2 strates

**Densité de ripisylve**

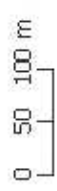
- continue
- semi-continue
- bosquets épars

**Espèces invasives**

- Renouée du Japon
- Autre (Robinier Faux-Acacia, Buiddleia, etc.)

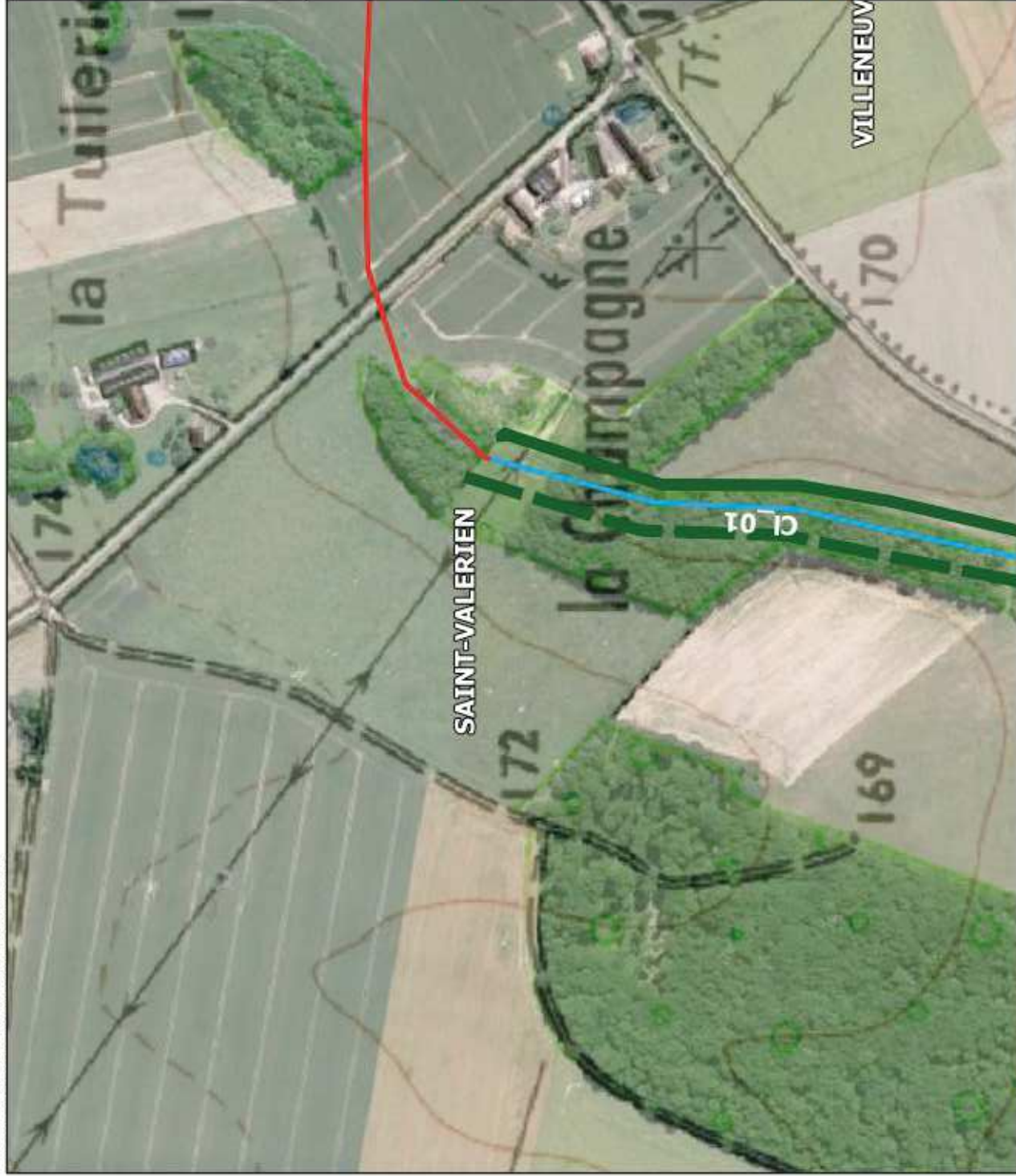
**Faïès d'écoulement**

- radier observé



Etude globale du bassin versant du Lunain et de ses affluents

**Etat des lieux - Planche 74**



Etude globale du bassin versant du Lunain et de ses affluents

Etat des lieux - Planche 75



### Légende

— limite de tronçon homogène

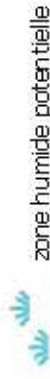
#### Hydrographie

- cours d'eau en fond de vallée
- cours d'eau temporaire sans lit mineur
- cours d'eau buse
- cours d'eau perché
- linéaire non prospecté

#### Echanges avec la nappe

- Perte (donnée Eau de Paris)
- Perte (constatée par BURGEAP)
- Source

#### Lit majeur



zone humide potentielle

plan d'eau à proximité du cours d'eau

#### Type de ripisylve

- absente
- herbacée
- 1 strate
- 2 strates

#### Densité de ripisylve

- continue
- semi-continue
- bosquets épars

#### Espèces invasives



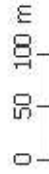
Renouée du Japon

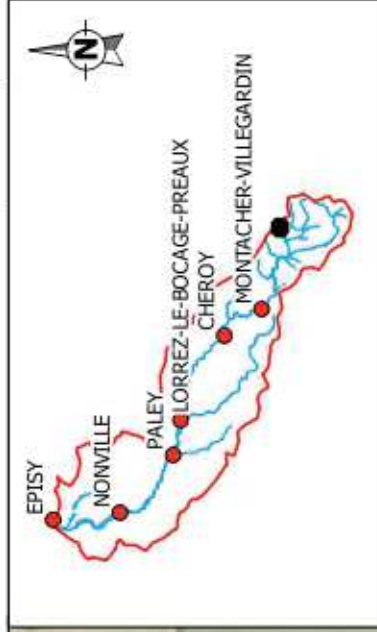
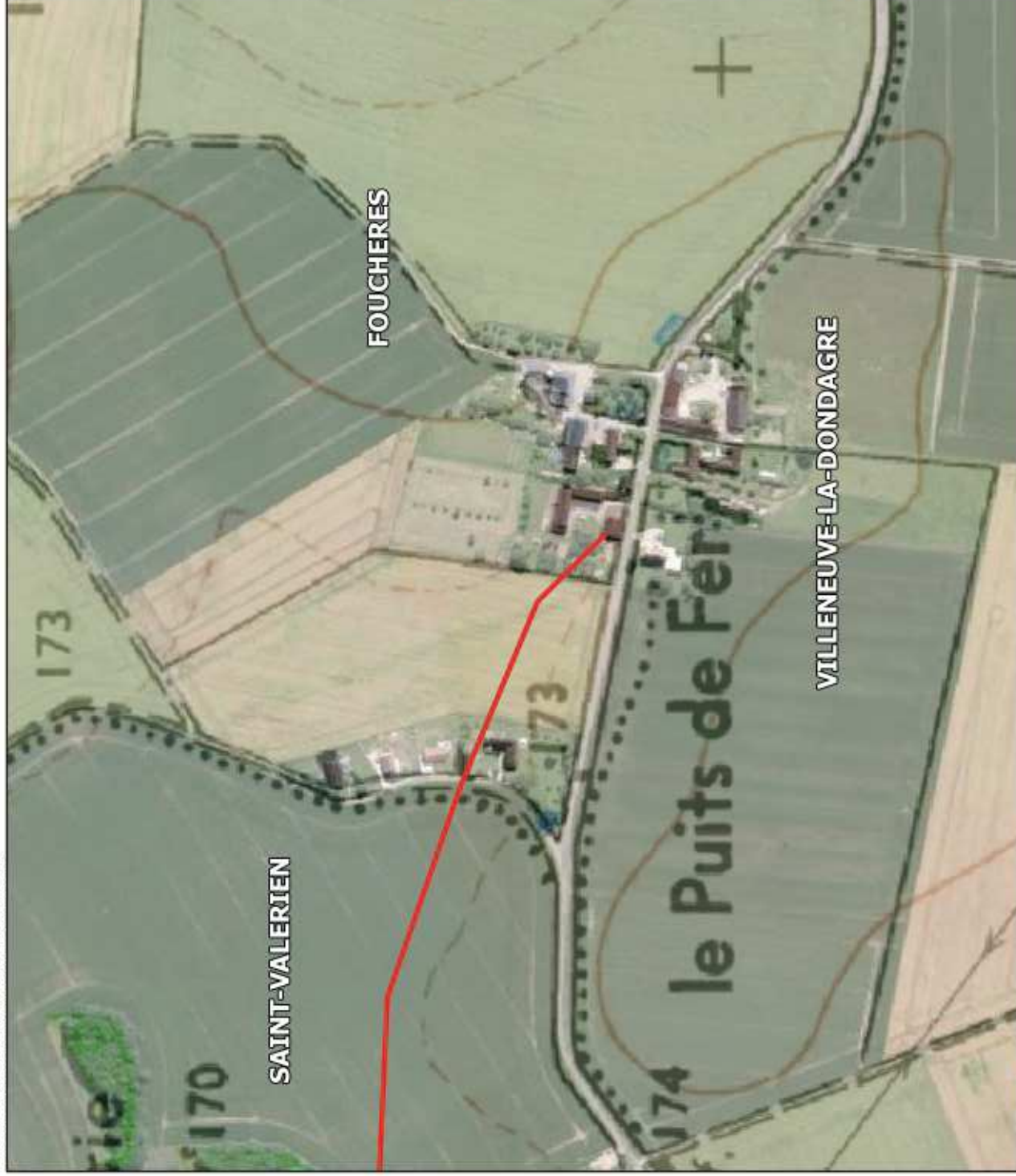


Autre (Robinier Faux-Acacia, Buiddleia, etc.)

#### Faïès d'écoulement

radier observé





### Légende

— limite de tronçon homogène

#### Hydrographie

- cours d'eau en fond de vallée
- cours d'eau temporaire sans lit mineur
- cours d'eau buse
- cours d'eau perché
- linéaire non prospecté

#### Echanges avec la nappe

- Perte (donnée Eau de Paris)
- Perte (constatée par BURGEAP)
- Source

#### Lit majeur

- zone humide potentielle
- plan d'eau à proximité du cours d'eau

#### Type de ripisylve

- absente
- herbacée
- 1 strate
- 2 strates

#### Densité de ripisylve

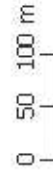
- continue
- semi-continue
- bosquets épars

#### Espèces invasives

- Renouée du Japon
- Autre (Robinier Faux-Acacia, Buiddleia, etc.)

#### Faïès d'écoulement

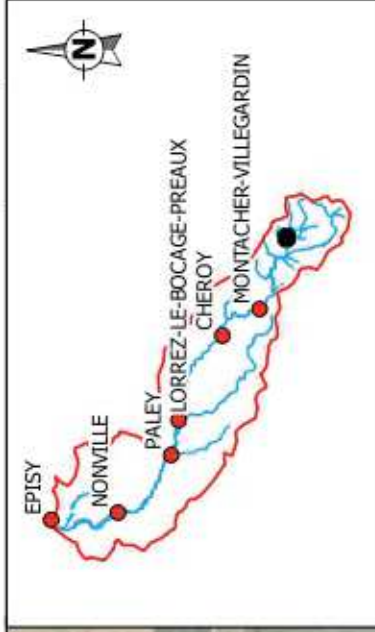
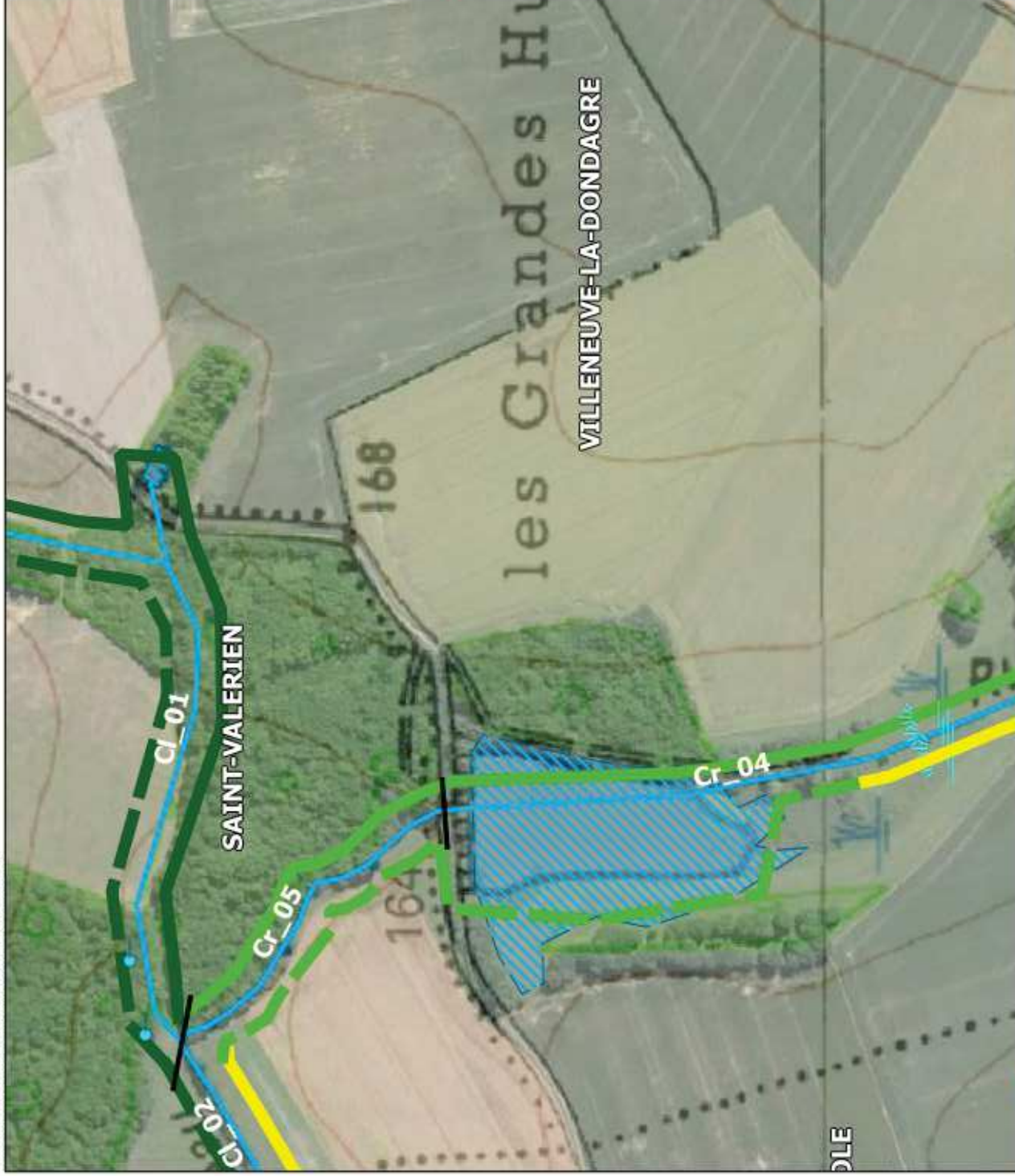
- radier observé



Etude globale du bassin versant du Lunain et de ses affluents

Etat des lieux - Planche 76





### Légende

— limite de tronçon homogène

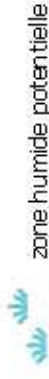
#### Hydrographie

- cours d'eau en fond de vallée
- cours d'eau temporaire sans lit mineur
- cours d'eau buse
- cours d'eau perché
- linéaire non prospecté

#### Echanges avec la nappe

- Perte (donnée Eau de Paris)
- Perte (constatée par BURGEAP)
- Source

#### Lit majeur



zone humide potentielle

plan d'eau à proximité du cours d'eau

#### Type de ripisylve

- absente
- herbacée
- 1 strate
- 2 strates

#### Densité de ripisylve

- continue
- semi-continue
- bosquets épars

#### Espèces invasives



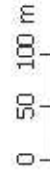
Renouée du Japon



Autre (Robinier Faux-Acacia, Buiddleia, etc.)

#### Faïès d'écoulement

radier observé



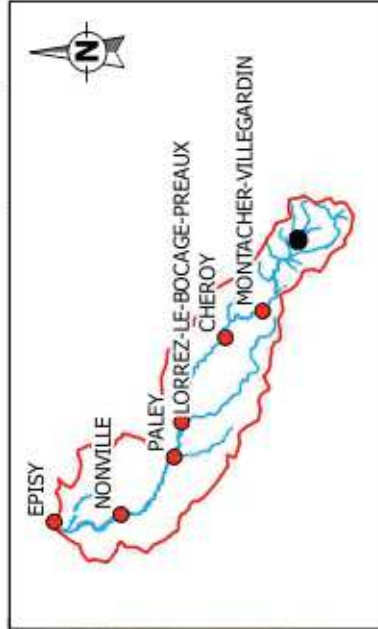
Etude globale du bassin versant du Lunain et de ses affluents

Etat des lieux - Planche 77



Etude globale du bassin versant du Lunain et de ses affluents

**Etat des lieux - Planche 78**



**Légende**

— limite de tronçon homogène

**Hydrographie**

- cours d'eau en fond de vallée
- cours d'eau temporaire sans lit mineur
- cours d'eau buse
- cours d'eau perché
- linéaire non prospecté

**Echanges avec la nappe**

- Perte (donnée Eau de Paris)
- Perte (constatée par BURGEAP)
- Source

**Lit majeur**

- zone humide potentielle
- plan d'eau à proximité du cours d'eau

**Type de ripisylve**

- absente
- herbacée
- 1 strate
- 2 strates

**Densité de ripisylve**

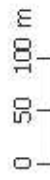
- continue
- semi-continue
- bosquets épars

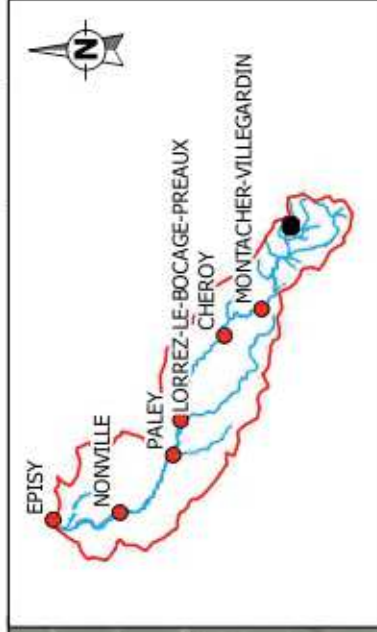
**Espèces invasives**

- Renouée du Japon
- Autre (Robinier Faux-Acacia, Buiddleia, etc.)

**Faibles d'écoulement**

- radier observé





**Légende**

— limite de tronçon homogène

**Hydrographie**

- cours d'eau en fond de vallée
- cours d'eau temporaire sans lit mineur
- cours d'eau buse
- cours d'eau perché
- linéaire non prospecté

**Echanges avec la nappe**

- Perte (donnée Eau de Paris)
- Perte (constatée par BURGEAP)
- Source

**Lit majeur**

- zone humide potentielle
- plan d'eau à proximité du cours d'eau

**Type de ripisylve**

- absente
- herbacée
- 1 strate
- 2 strates

**Densité de ripisylve**

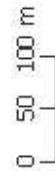
- continue
- semi-continue
- bosquets épars

**Espèces invasives**

- Renouée du Japon
- Autre (Robinier Faux-Acacia, Buiddleia, etc.)

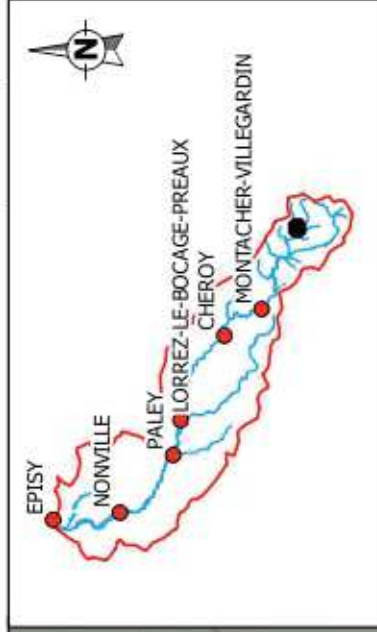
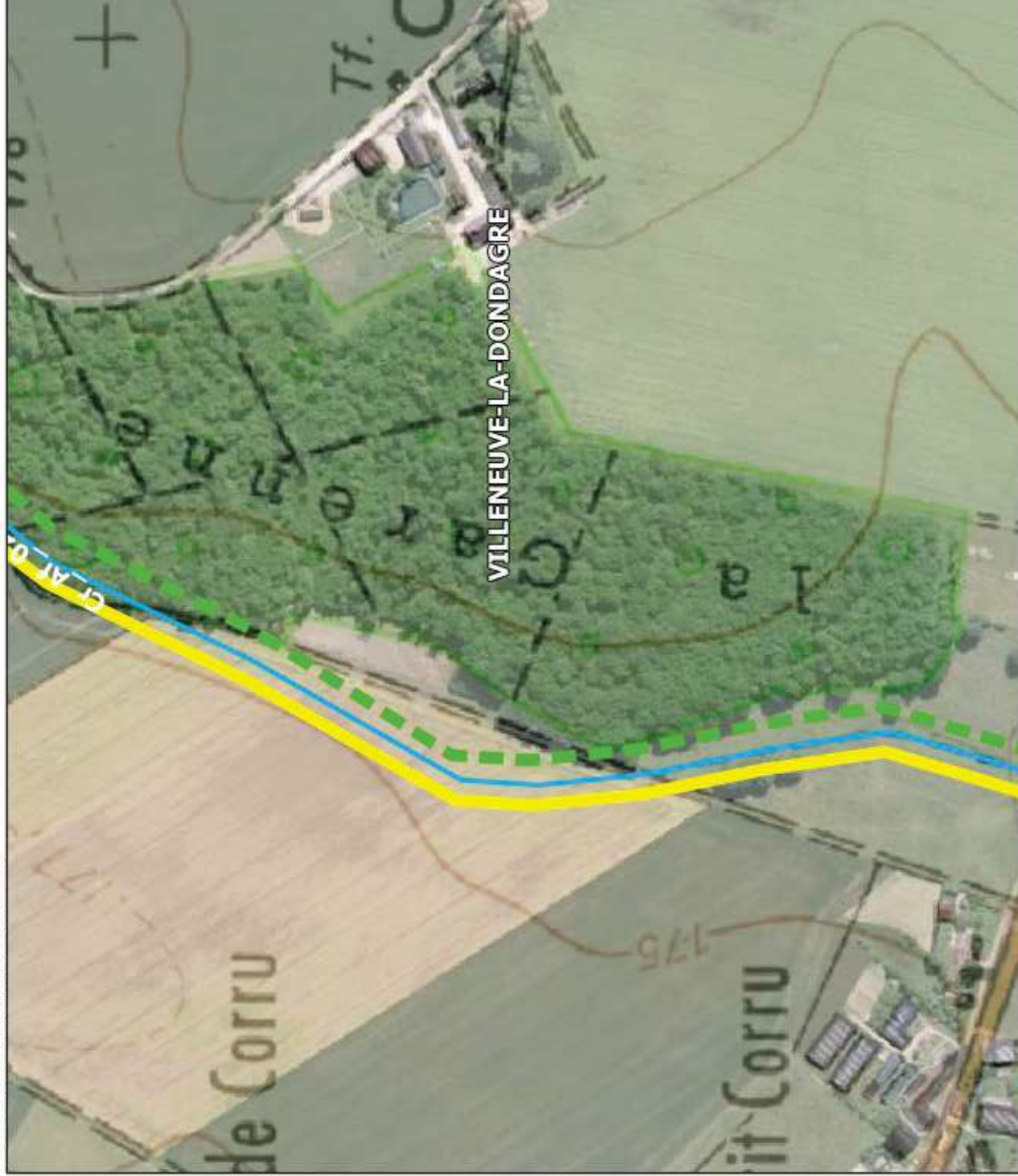
**Faîsses d'écoulement**

- radier observé



Etude globale du bassin versant du Lunain et de ses affluents

Etat des lieux - Planche 79



**Légende**

— limite de tronçon homogène

**Hydrographie**

- cours d'eau en fond de vallée
- cours d'eau temporaire sans lit mineur
- cours d'eau buse
- cours d'eau perché
- linéaire non prospecté

**Echanges avec la nappe**

- Perte (donnée Eau de Paris)
- Perte (constatée par BURGEAP)
- Source

**Lit majeur**

- zone humide potentielle
- plan d'eau à proximité du cours d'eau

**Type de ripisylve**

- absente
- herbacée
- 1 strate
- 2 strates

**Densité de ripisylve**

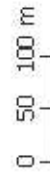
- continue
- semi-continue
- bosquets épars

**Espèces invasives**

- Renouée du Japon
- Autre (Robinier Faux-Acacia, Buiddleia, etc.)

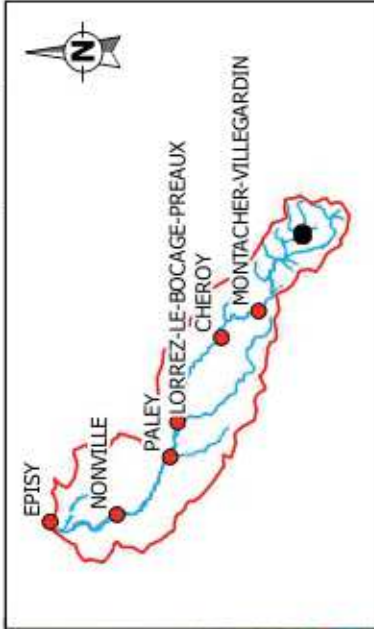
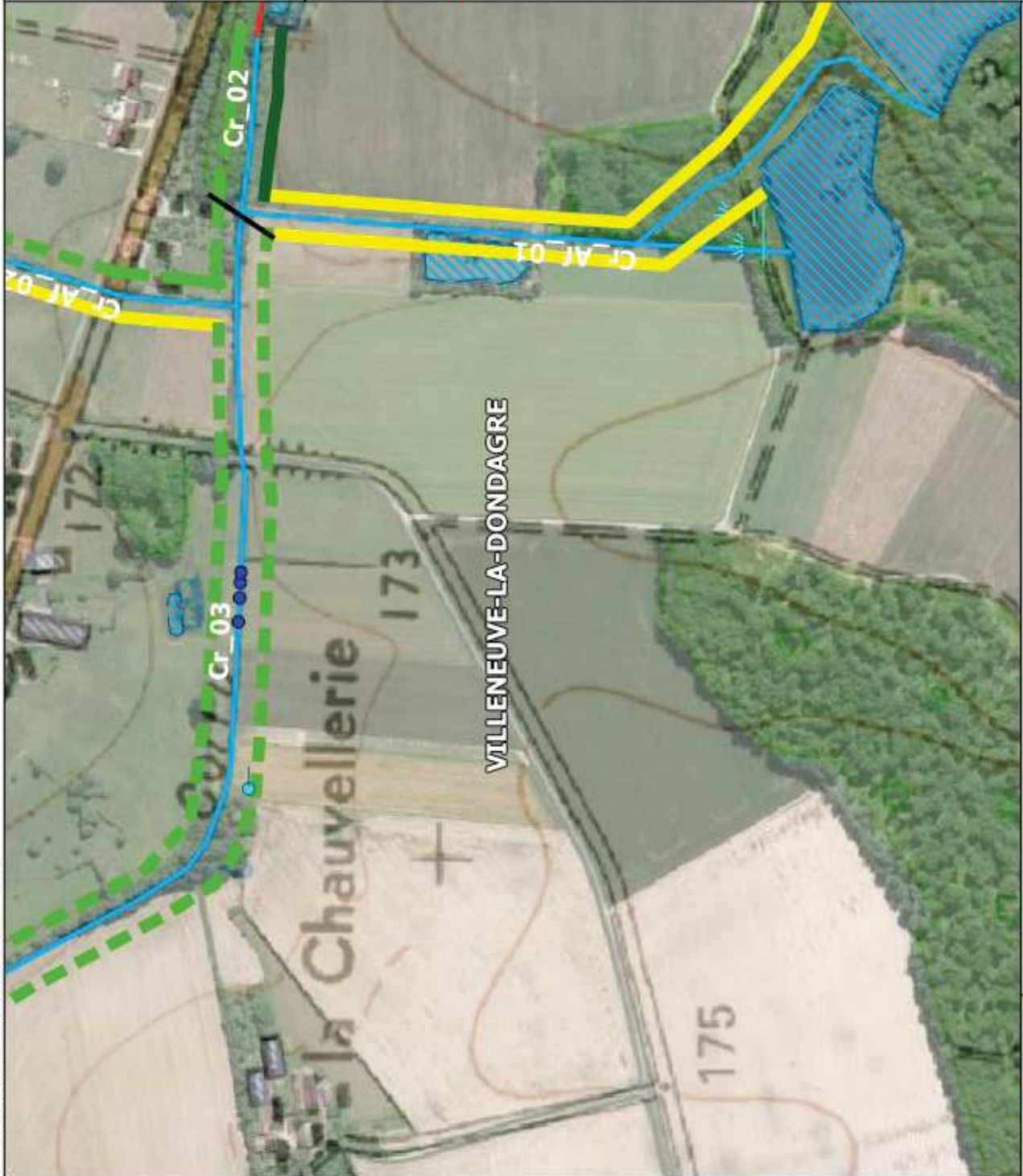
**Faîsses d'écoulement**

- radier observé



Etude globale du bassin versant du Lunain et de ses affluents

Etat des lieux - Planche 80



**Légende**

limite de tronçon homogène

**Hydrographie**

- cours d'eau en fond de vallée
- cours d'eau temporaire sans lit mineur
- cours d'eau buse
- cours d'eau perché
- linéaire non prospecté

**Echanges avec la nappe**

- Perte (donnée Eau de Paris)
- Perte (constatée par BURGEAP)
- Source

**Lit majeur**

- zone humide potentielle
- plan d'eau à proximité du cours d'eau

**Type de ripisylve**

- absente
- herbacée
- 1 strate
- 2 strates

**Densité de ripisylve**


- continue
- semi-continue
- bosquets épars

**Espèces invasives**

- Renouée du Japon
- Autre (Robinier Faux-Acacia, Buiddleia, etc.)

**Faïès d'écoulement**

- radier observé



Etude globale du bassin versant du Lunain et de ses affluents

**Etat des lieux - Planche 81**



Etude globale du bassin versant du Lunain et de ses affluents

Etat des lieux - Planche 82



### Légende

— limite de tronçon homogène

#### Hydrographie

- cours d'eau en fond de vallée
- cours d'eau temporaire sans lit mineur
- cours d'eau buse
- cours d'eau perché
- linéaire non prospecté

#### Echanges avec la nappe

- Perte (donnée Eau de Paris)
- Perte (constatée par BURGEAP)
- Source

#### Lit majeur



zone humide potentielle

plan d'eau à proximité du cours d'eau

#### Type de ripisylve

- absente
- herbacée
- 1 strate
- 2 strates

#### Densité de ripisylve

- continue
- semi-continue
- bosquets épars

#### Espèces invasives

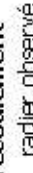


Renouée du Japon

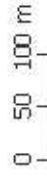


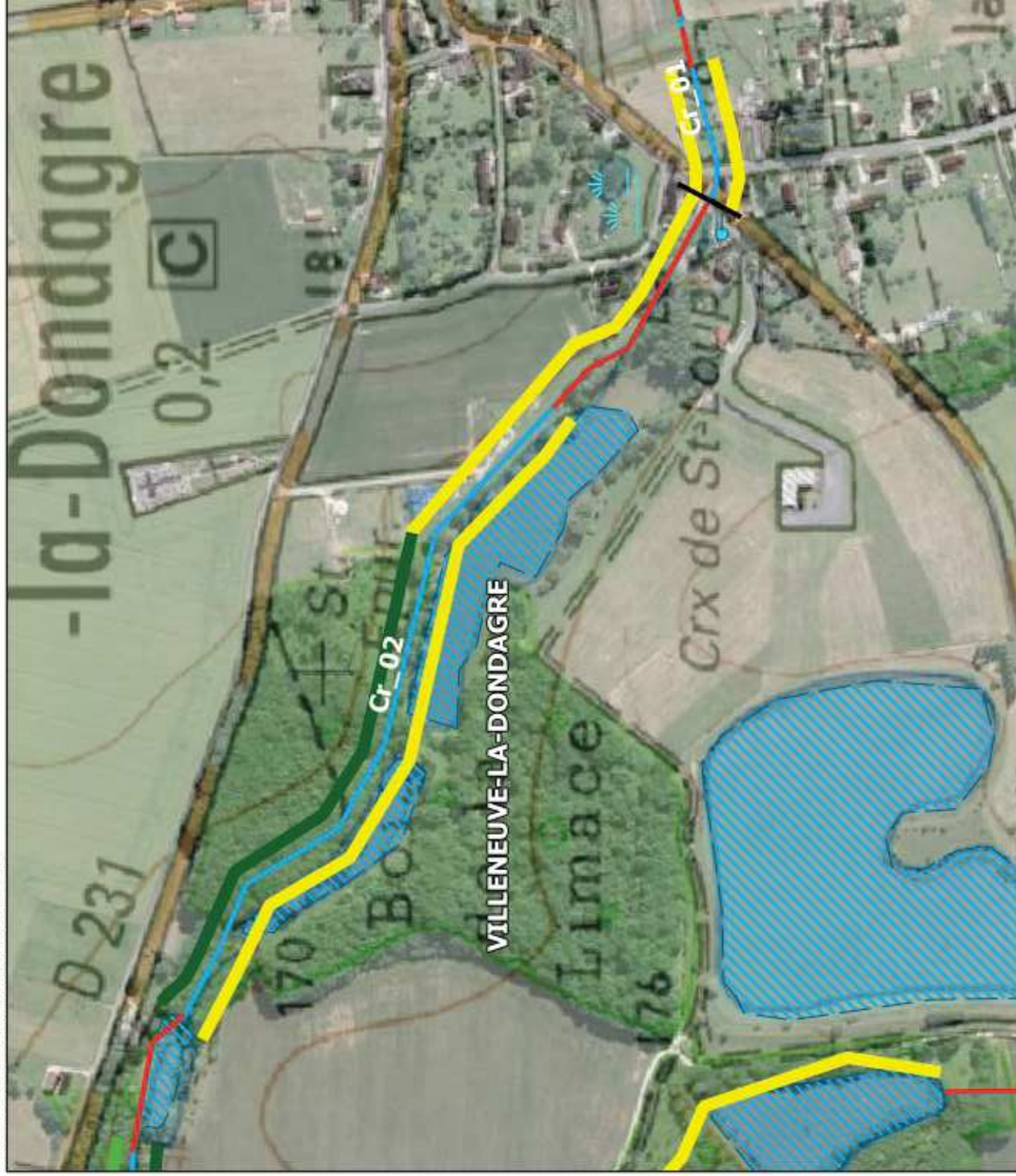
Autre (Robinier Faux-Acacia, Buiddleia, etc.)

#### Faibles d'écoulement



radier observé





Etude globale du bassin versant du Lunain et de ses affluents





Etat des lieux - Planche 83






### Légende

limite de tronçon homogène



#### Hydrographie

-  cours d'eau en fond de vallée
-  cours d'eau temporaire sans lit mineur
-  cours d'eau buse
-  cours d'eau perché
-  linéaire non prospecté

#### Echanges avec la nappe

-  Perte (donnée Eau de Paris)
-  Perte (constatée par BURGEAP)
-  Source




#### Lit majeur

-  zone humide potentielle
-  plan d'eau à proximité du cours d'eau

#### Type de ripisylve

-  absente
-  herbacée
-  1 strate
-  2 strates


#### Densité de ripisylve

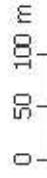
-  continue
-  semi-continue
-  bosquets épars

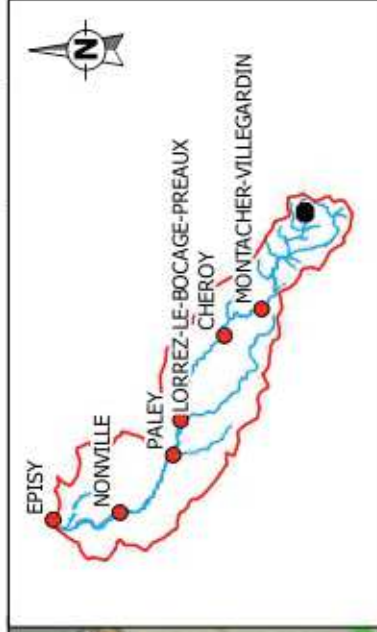
#### Espèces invasives

-  Renouée du Japon
-  Autre (Robinier Faux-Acacia, Buiddleia, etc.)

#### Faibles d'écoulement

-  radier observé





### Légende

— limite de tronçon homogène

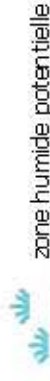
#### Hydrographie

- cours d'eau en fond de vallée
- cours d'eau temporaire sans lit mineur
- cours d'eau buse
- cours d'eau perché
- linéaire non prospecté

#### Echanges avec la nappe

- Perte (donnée Eau de Paris)
- Perte (constatée par BURGEAP)
- Source

#### Lit majeur



zone humide potentielle

plan d'eau à proximité du cours d'eau

#### Type de ripisylve

- absente
- herbacée
- 1 strate
- 2 strates

#### Densité de ripisylve

- continue
- semi-continue
- bosquets épars

#### Espèces invasives

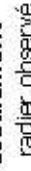


Renouée du Japon

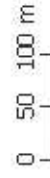


Autre (Robinier Faux-Acacia, Buiddleia, etc.)

#### Faïès d'écoulement



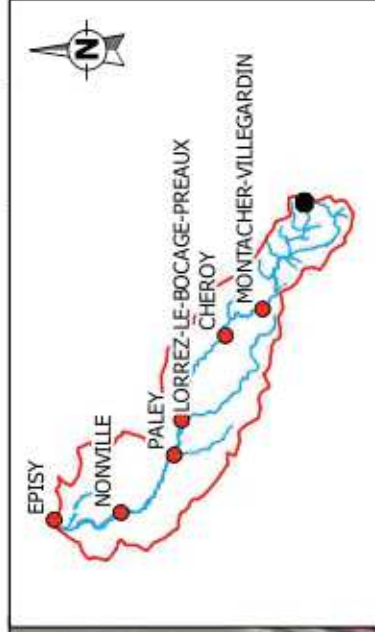
radier observé



Etude globale du bassin versant du Lunain et de ses affluents

Etat des lieux - Planche 84





**Légende**

— limite de tronçon homogène

**Hydrographie**

— cours d'eau en fond de vallée

- - - cours d'eau temporaire sans lit mineur

— cours d'eau buse

— cours d'eau perché

— linéaire non prospecté

**Echanges avec la nappe**

● Perte (donnée Eau de Paris)

● Perte (constatée par BURGEAP)

● Source

**Lit majeur**

— zone humide potentielle

— plan d'eau à proximité du cours d'eau

**Type de ripisylve**

— absente

— herbacée

— 1 strate

— 2 strates

**Densité de ripisylve**

— continue

— semi-continue

— bosquets épars

**Espèces invasives**

— Renouée du Japon

— Autre (Robinier Faux-Acacia, Buiddleia, etc.)

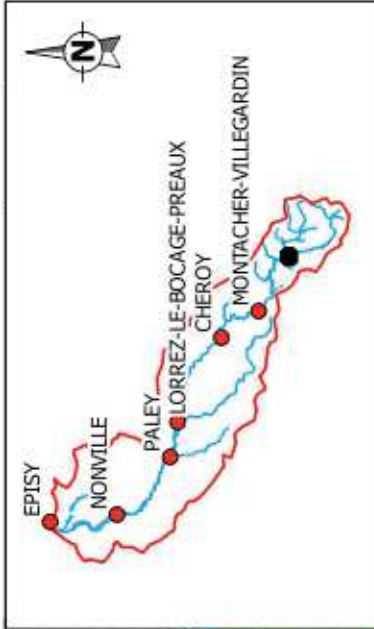
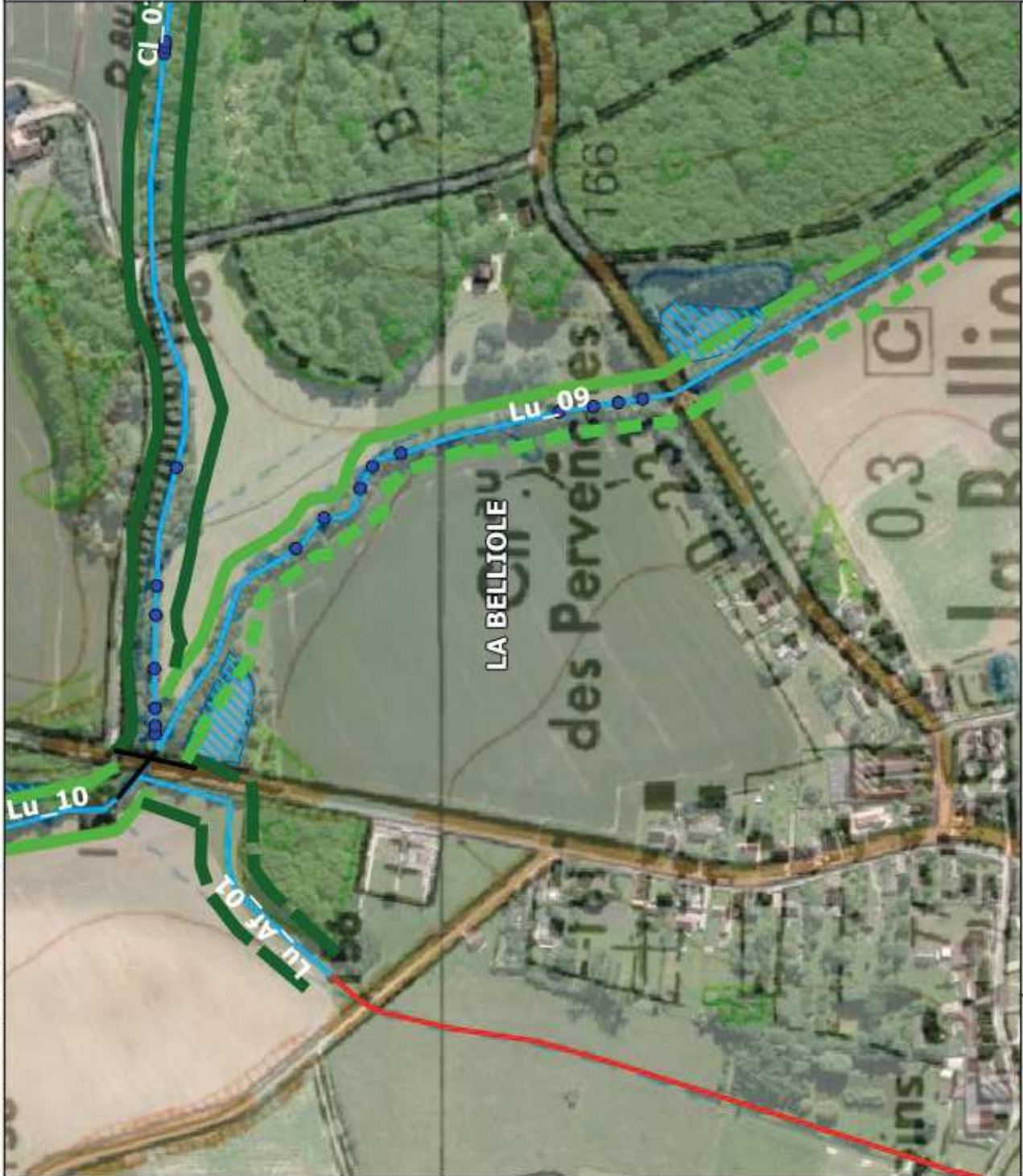
**Faïès d'écoulement**

● radier observé



Etude globale du bassin versant du Lunain et de ses affluents

Etat des lieux - Planche 85



**Légende**

- limite de tronçon homogène
- Hydrographie**
  - cours d'eau en fond de vallée
  - - - cours d'eau temporaire sans lit mineur
  - cours d'eau buse
  - cours d'eau perché
  - linéaire non prospecté
- Echanges avec la nappe**
  - Perte (donnée Eau de Paris)
  - Perte (constatée par BURGEAP)
  - Source
  - Lit majeur

- zone humide potentielle
- plan d'eau à proximité du cours d'eau

**Type de ripisylve**

- absente
- herbacée
- 1 strate
- 2 strates

**Densité de ripisylve**

- continue
- - - semi-continue
- - - bosquets épars

**Espèces invasives**

- Renouée du Japon
- Autre (Robinier Faux-Acacia, Bulddleia, etc.)
- **Faïès d'écoulement**
- radier observé

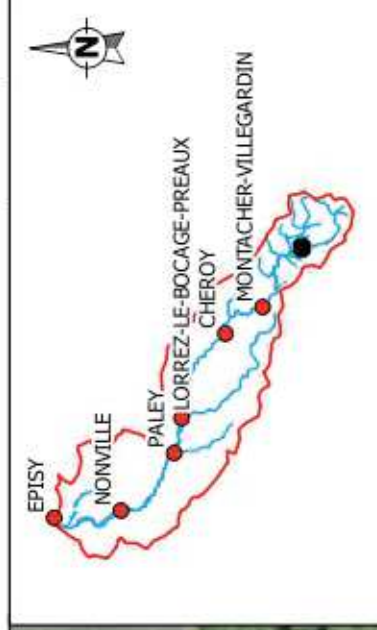
**Etat des lieux - Planche 86**

Etude globale du bassin versant du Lunain et de ses affluents



Etude globale du bassin versant du Lunain et de ses affluents

**Etat des lieux - Planche 87**



**Légende**

— limite de tronçon homogène

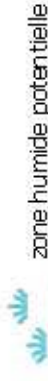
**Hydrographie**

- cours d'eau en fond de vallée
- - - cours d'eau temporaire sans lit mineur
- cours d'eau buse
- cours d'eau perché
- linéaire non prospecté

**Echanges avec la nappe**

- Perte (donnée Eau de Paris)
- Perte (constatée par BURGEAP)
- Source

**Lit majeur**



zone humide potentielle

▨ plan d'eau à proximité du cours d'eau

**Type de ripisylve**

- absente
- herbacée
- 1 strate
- 2 strates

**Densité de ripisylve**

- continue
- - - semi-continue
- · - · - bosquets épars

**Espèces invasives**

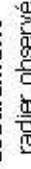


Renouée du Japon

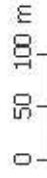


Autre (Robinier Faux-Acacia, Buibulleia, etc.)

**Faïès d'écoulement**



radier observé





Etude globale du bassin versant du Lunain et de ses affluents






Etat des lieux - Planche 88






### Légende

limite de tronçon homogène



#### Hydrographie

-  cours d'eau en fond de vallée
-  cours d'eau temporaire sans lit mineur
-  cours d'eau buse
-  cours d'eau perché
-  linéaire non prospecté

#### Echanges avec la nappe

-  Perte (donnée Eau de Paris)
-  Perte (constatée par BURGEAP)
-  Source




#### Lit majeur

-  zone humide potentielle
-  plan d'eau à proximité du cours d'eau



#### Type de ripisylve

-  absente
-  herbacée
-  1 strate
-  2 strates


#### Densité de ripisylve

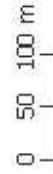
-  continue
-  semi-continue
-  bosquets épars

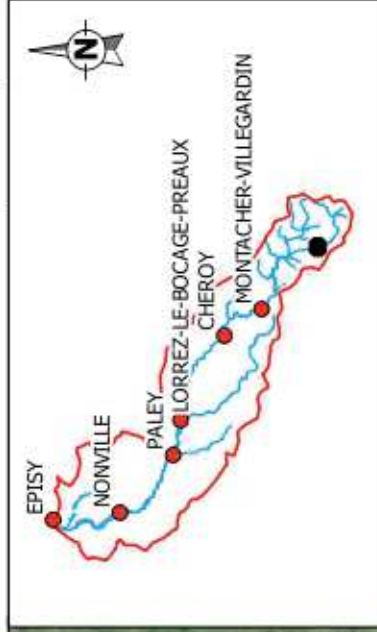
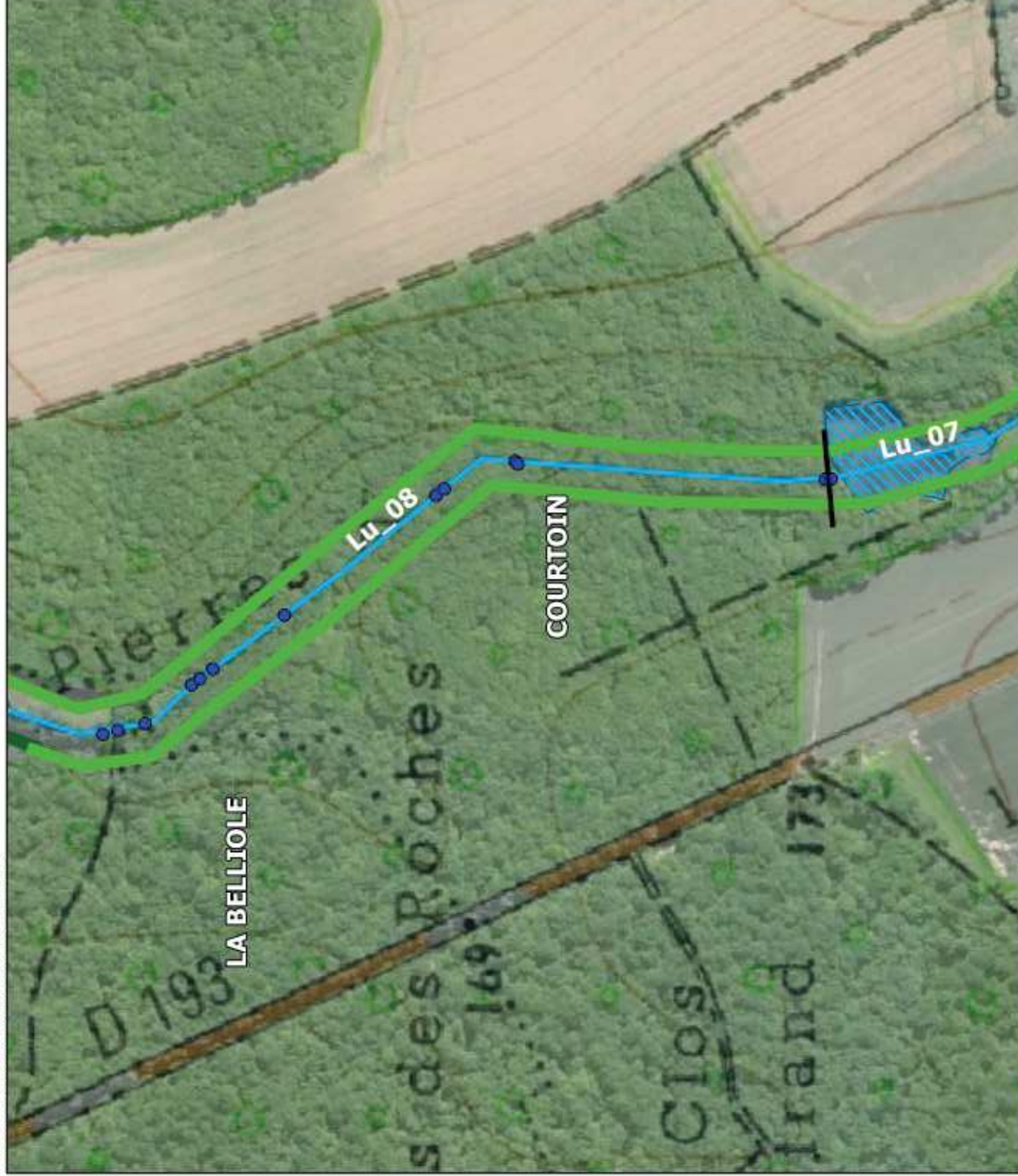
#### Espèces invasives

-  Renouée du Japon
-  Autre (Robinier Faux-Acacia, Buiddleia, etc.)

#### Faibles d'écoulement

-  radier observé





**Légende**

— limite de tronçon homogène

**Hydrographie**

- cours d'eau en fond de vallée
- - - cours d'eau temporaire sans lit mineur
- cours d'eau buse
- cours d'eau perché
- linéaire non prospecté

**Echanges avec la nappe**

- Perte (donnée Eau de Paris)
- Perte (constatée par BURGEAP)
- Source

**Lit majeur**

- zone humide potentielle
- plan d'eau à proximité du cours d'eau

**Type de ripisylve**

- absente
- herbacée
- 1 strate
- 2 strates

**Densité de ripisylve**

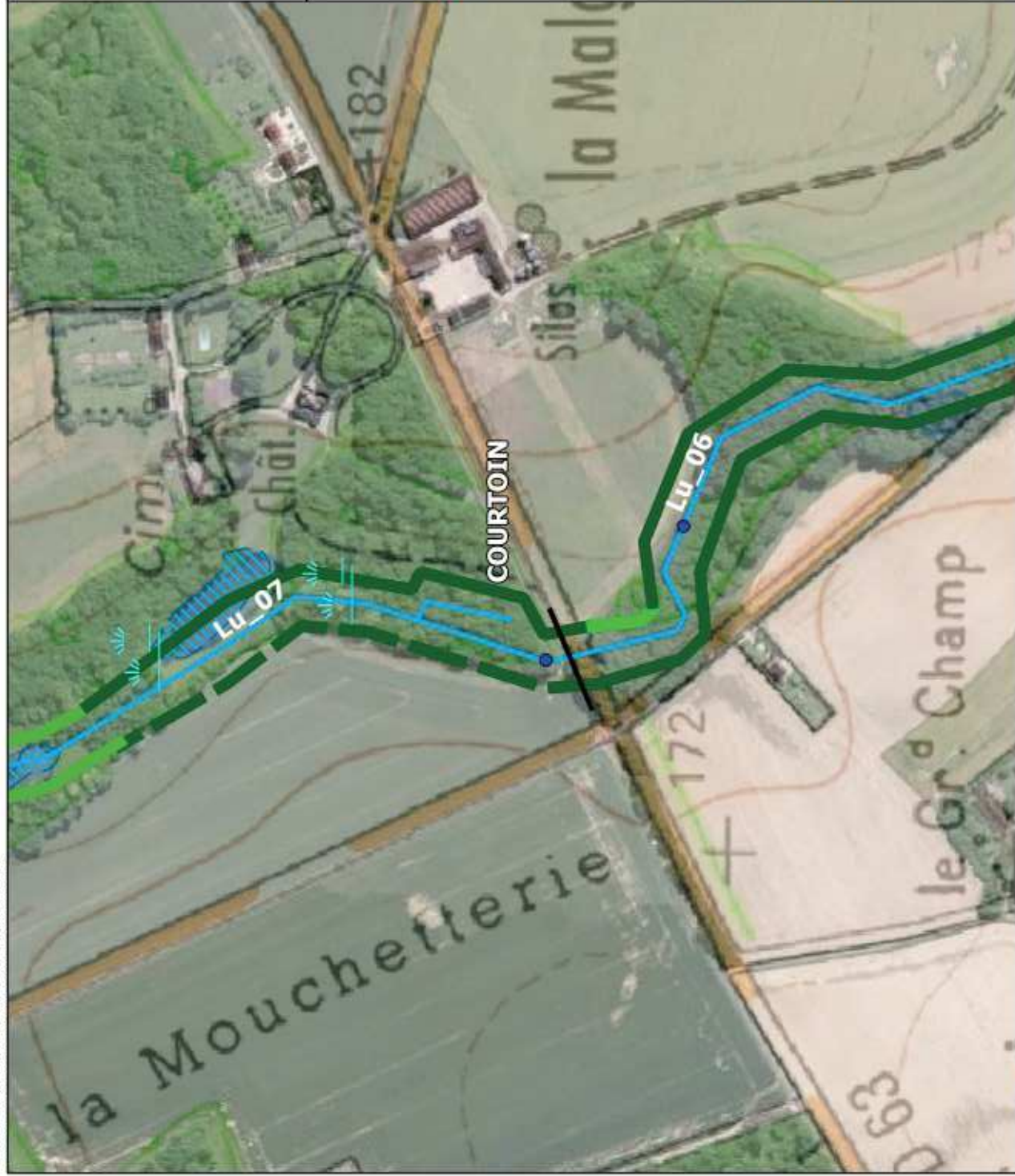
- continue
- semi-continue
- bosquets épars

**Espèces invasives**

- Renouée du Japon
  - Autre (Robinier Faux-Acacia, Bulddleia, etc.)
- Façons d'écoulement**
- radier observé
- 0 50 100 m

Etude globale du bassin versant du Lunain et de ses affluents

Etat des lieux - Planche 89



Etude globale du bassin versant du Lunain et de ses affluents

**Etat des lieux - Planche 90**



**Légende**

— limite de tronçon homogène

**Hydrographie**

- cours d'eau en fond de vallée
- cours d'eau temporaire sans lit mineur
- cours d'eau buse
- cours d'eau perché
- linéaire non prospecté

**Echanges avec la nappe**

- Perte (donnée Eau de Paris)
- Perte (constatée par BURGEAP)
- Source

**Lit majeur**

- zone humide potentielle
- plan d'eau à proximité du cours d'eau

**Type de ripisylve**

- absente
- herbacée
- 1 strate
- 2 strates

**Densité de ripisylve**

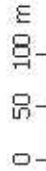
- continue
- semi-continue
- bosquets épars

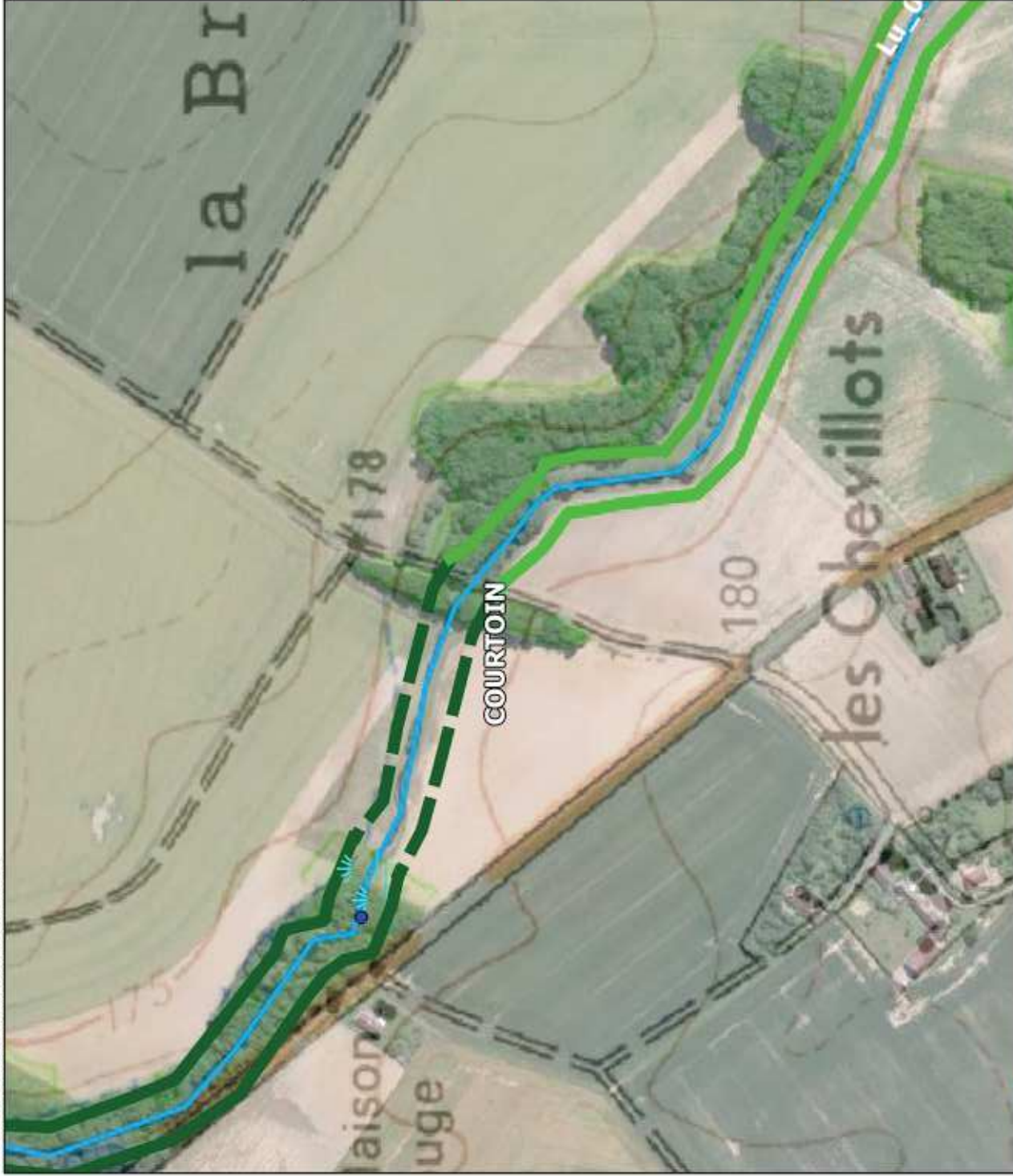
**Espèces invasives**

- Renouée du Japon
- Autre (Robinier Faux-Acacia, Buiddleia, etc.)

**Faibles d'écoulement**

- radier observé





Etude globale du bassin versant du Lunain et de ses affluents

Etat des lieux - Planche 91



### Légende

— limite de tronçon homogène

#### Hydrographie

— cours d'eau en fond de vallée

— cours d'eau temporaire sans lit mineur

— cours d'eau buse

— cours d'eau perché

— linéaire non prospecté

#### Echanges avec la nappe

● Perte (donnée Eau de Paris)

● Perte (constatée par BURGEAP)

● Source

#### Lit majeur

— zone humide potentielle

— plan d'eau à proximité du cours d'eau

#### Type de ripisylve

— absente

— herbacée

— 1 strate

— 2 strates

#### Densité de ripisylve

— continue

— semi-continue

— bosquets épars

#### Espèces invasives

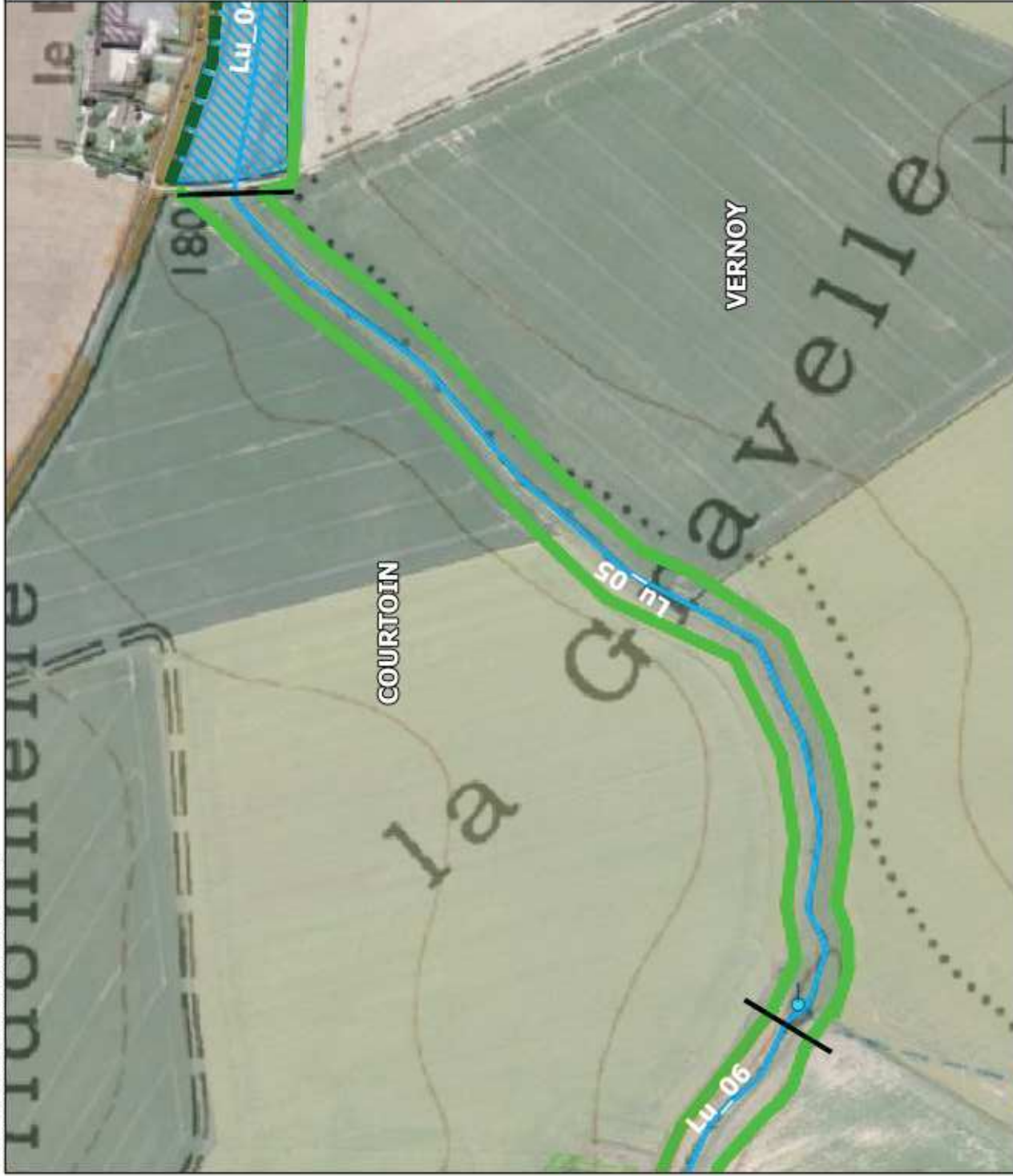
● Renouée du Japon

● Autre (Robinier Faux-Acacia, Bulddleia, etc.)

#### Faïès d'écoulement

● radier observé





Etude globale du bassin versant du Lunain et de ses affluents

Etat des lieux - Planche 92



**Légende**

— limite de tronçon homogène

**Hydrographie**

- cours d'eau en fond de vallée
- cours d'eau temporaire sans lit mineur
- cours d'eau buse
- cours d'eau perché
- linéaire non prospecté

**Echanges avec la nappe**

- Perte (donnée Eau de Paris)
- Perte (constatée par BURGEAP)
- Source

**Lit majeur**

- zone humide potentielle
- plan d'eau à proximité du cours d'eau

**Type de ripisylve**

- absente
- herbacée
- 1 strate
- 2 strates

**Densité de ripisylve**

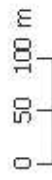
- continue
- semi-continue
- bosquets épars

**Espèces invasives**

- Renouée du Japon
- Autre (Robinier Faux-Acacia, Buiddleia, etc.)

**Faunes d'écoulement**

- radier observé







### Légende

— limite de tronçon homogène

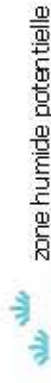
#### Hydrographie

- cours d'eau en fond de vallée
- cours d'eau temporaire sans lit mineur
- cours d'eau buse
- cours d'eau perché
- linéaire non prospecté

#### Echanges avec la nappe

- Perte (donnée Eau de Paris)
- Perte (constatée par BURGEAP)
- Source

#### Lit majeur



zone humide potentielle

plan d'eau à proximité du cours d'eau

#### Type de ripisylve

- absente
- herbacée
- 1 strate
- 2 strates

#### Densité de ripisylve

- continue
- semi-continue
- bosquets épars

#### Espèces invasives



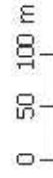
Renouée du Japon



Autre (Robinier Faux-Acacia, Buibulleia, etc.)

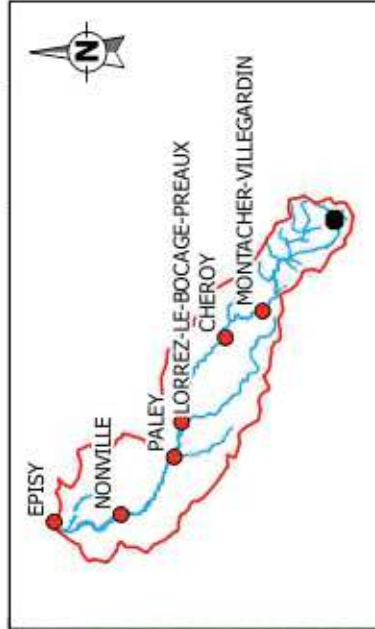
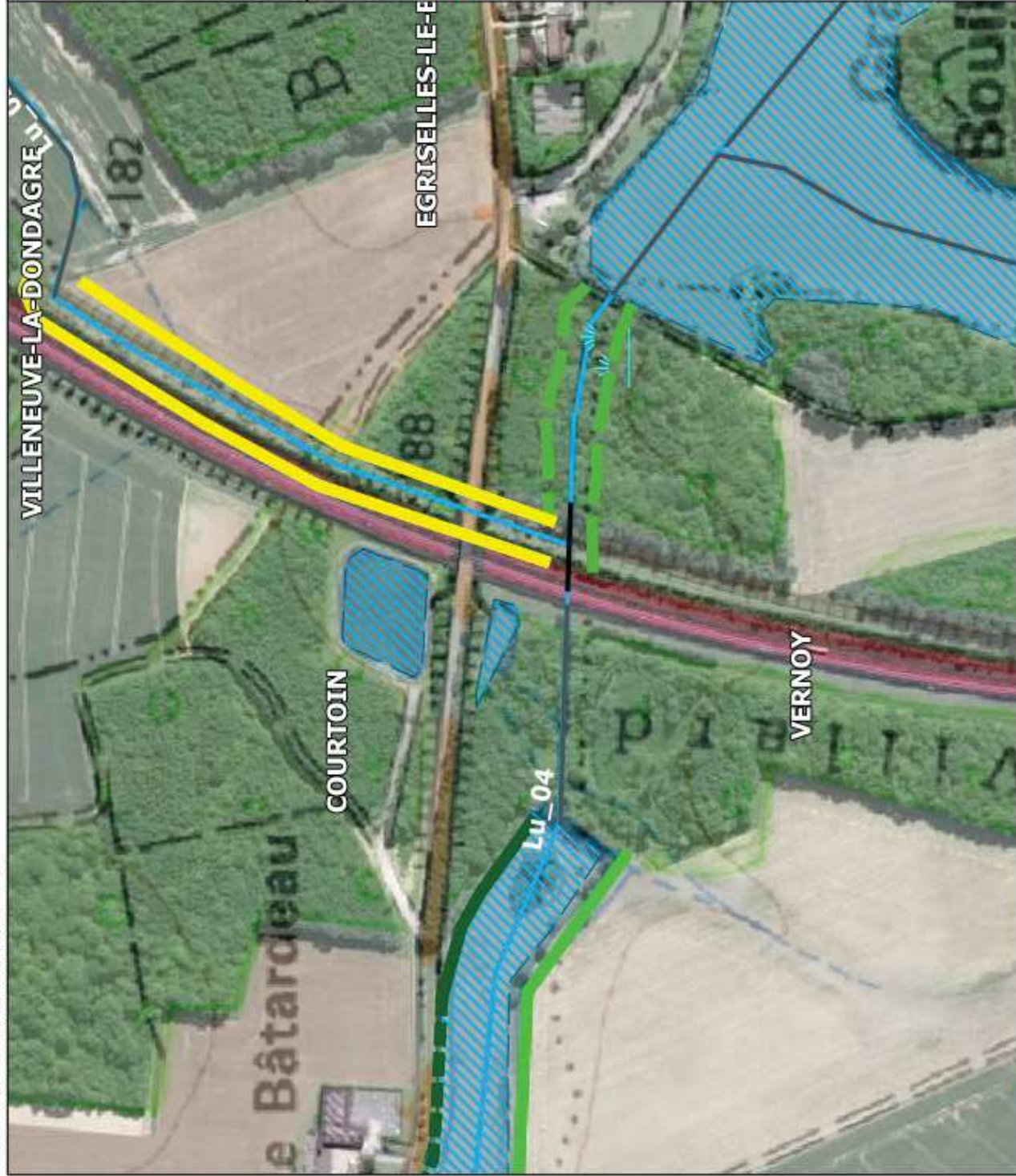
#### Faîtes d'écoulement

radier observé



Etude globale du bassin versant du Lunain et de ses affluents

Etat des lieux - Planche 93



**Légende**

limite de tronçon homogène

**Hydrographie**

- cours d'eau en fond de vallée
- cours d'eau temporaire sans lit mineur
- cours d'eau buse
- cours d'eau perché
- linéaire non prospecté

**Echanges avec la nappe**

- Perte (donnée Eau de Paris)
- Perte (constatée par BURGEAP)
- Source

**Lit majeur**

- zone humide potentielle
- plan d'eau à proximité du cours d'eau

**Type de ripisylve**

- absente
- herbacée
- 1 strate
- 2 strates

**Densité de ripisylve**

- continue
- semi-continue
- bosquets épars

**Espèces invasives**

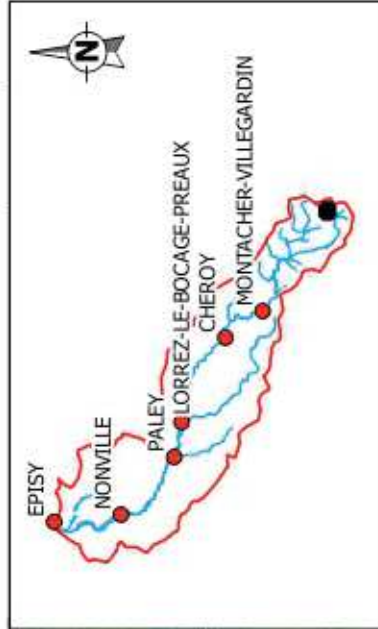
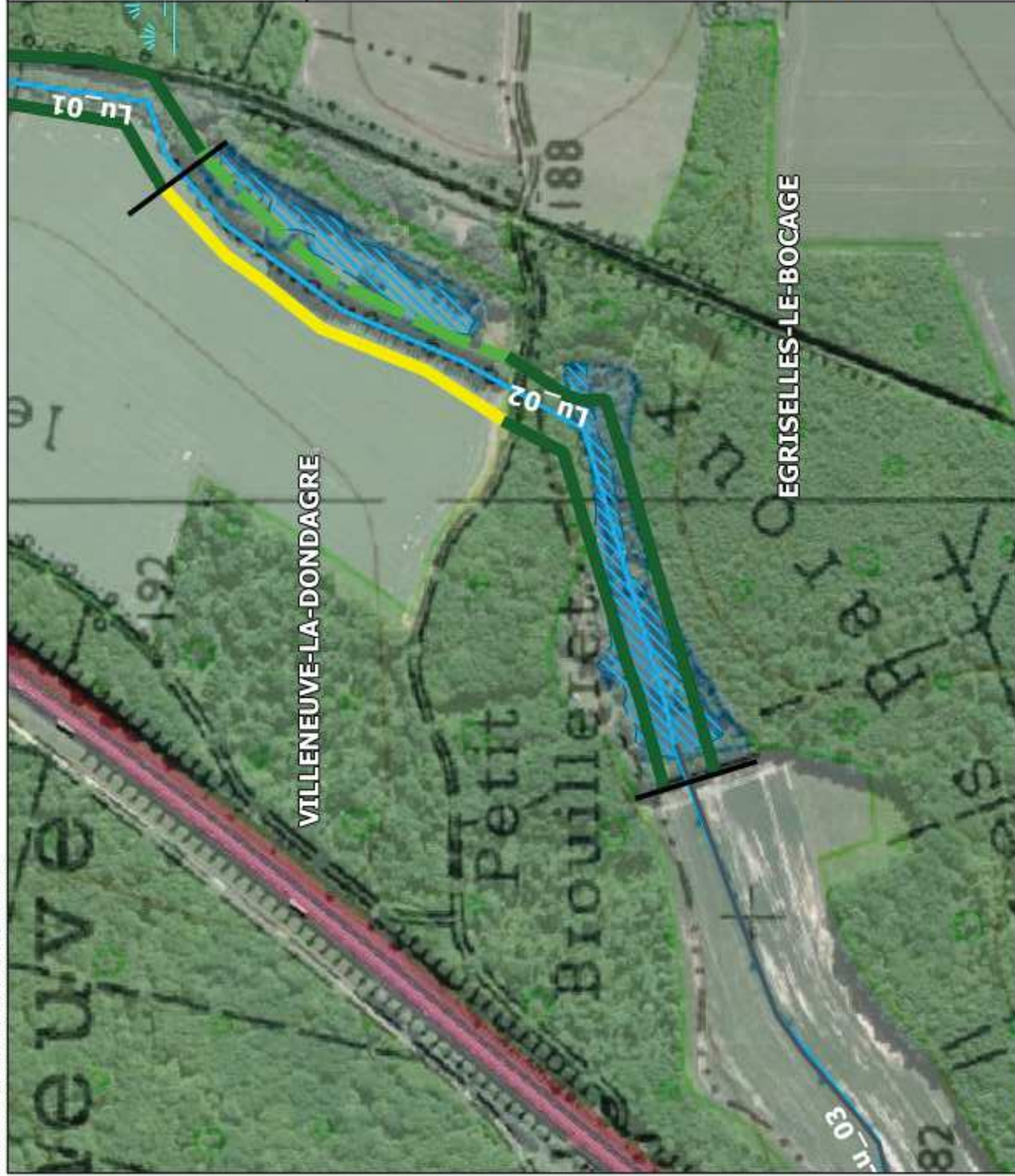
- Renouée du Japon
- Autre (Robinier Faux-Acacia, Buiddleia, etc.)

**Faïès d'écoulement**

- radier observé

**Etat des lieux - Planche 94**

Etude globale du bassin versant du Lunain et de ses affluents




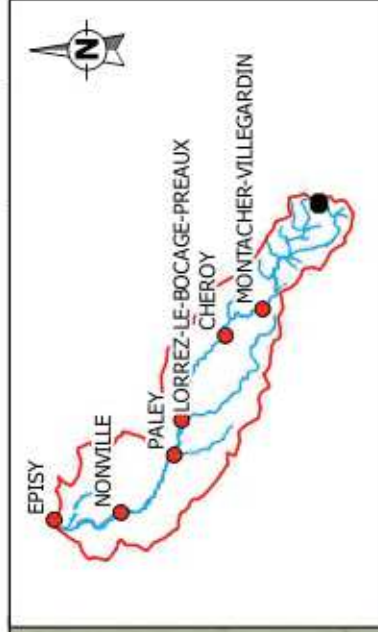
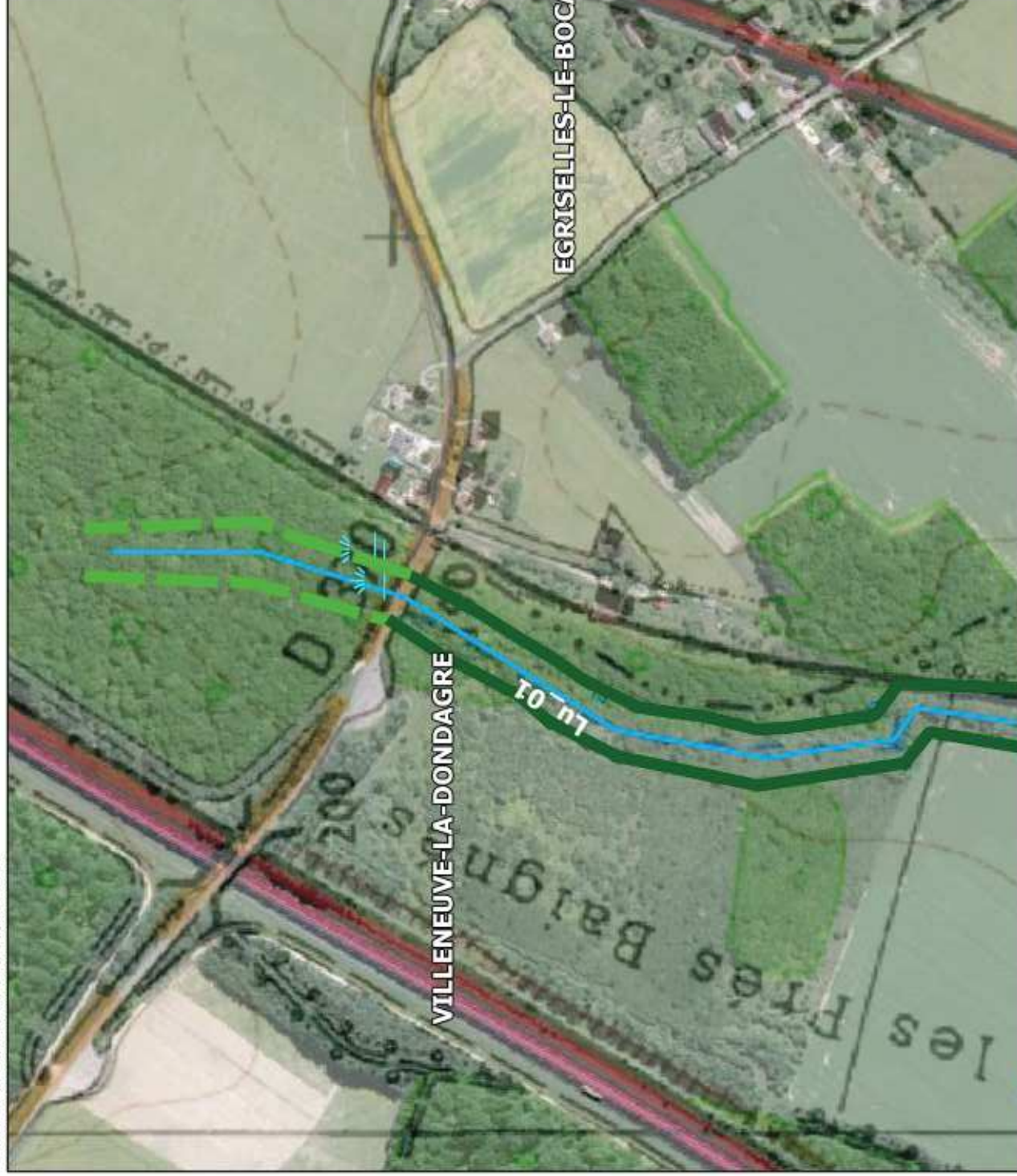
**Légende**

- limite de tronçon homogène
- Hydrographie**
  - cours d'eau en fond de vallée
  - cours d'eau temporaire sans lit mineur
  - cours d'eau buse
  - cours d'eau perché
  - linéaire non prospecté
- Echanges avec la nappe**
  - Perte (donnée Eau de Paris)
  - Perte (constatée par BURGEAP)
  - Source
- Lit majeur**
  - zone humide potentielle
  - plan d'eau à proximité du cours d'eau
- Type de ripisylve**
  - absente
  - herbacée
  - 1 strate
  - 2 strates
- Densité de ripisylve**
  - continue
  - semi-continue
  - bosquets épars
- Espèces invasives**
  - Renouée du Japon
  - Autre (Robinier Faux-Acacia, Buiddleia, etc.)
- Façons d'écoulement**
  - radier observé

Etude globale du bassin versant du Lunain et de ses affluents

Etat des lieux - Planche 95





### Légende

— limite de tronçon homogène

#### Hydrographie

- cours d'eau en fond de vallée
- cours d'eau temporaire sans lit mineur
- cours d'eau buse
- cours d'eau perché
- linéaire non prospecté

#### Echanges avec la nappe

- Perte (donnée Eau de Paris)
- Perte (constatée par BURGEAP)
- Source

#### Lit majeur

- zone humide potentielle
- plan d'eau à proximité du cours d'eau

#### Type de ripisylve

- absente
- herbacée
- 1 strate
- 2 strates

#### Densité de ripisylve

- continue
- semi-continue
- bosquets épars

#### Espèces invasives

- Renouée du Japon
- Autre (Robinier Faux-Acacia, Buiddleia, etc.)

#### Faïès d'écoulement

- radier observé

### Etat des lieux - Planche 96

Etude globale du bassin versant du Lunain et de ses affluents